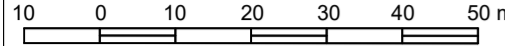


# MIEJSCOWY PLAN ZAGOSPODAROWANIA PRZESTRZENNEGO TERENU POŁOŻONEGO W REJONIE UL. MICKIEWICZA W MIEŚCIE WRONKI

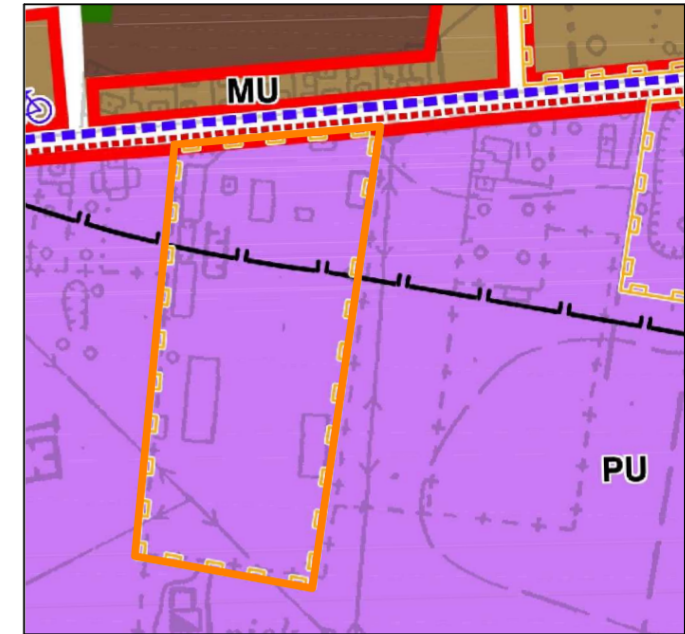
Załącznik Nr 1  
do Uchwały Nr  
Rady Miasta i Gminy Wronki  
z dnia ..... r.

SKALA 1:1000




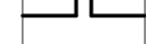


## WYRYS ZE STUDIUM UWARUNKOWAŃ I KIERUNKÓW ZAGOSPODAROWANIA PRZESTRZENNEGO MIASTA WRONKI

SKALA 1:5 000



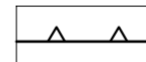






### OZNACZENIA:


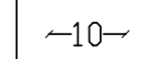
-  GRANICA OBSZARU OBJĘTEGO MIEJSCOWYM PLANEM ZAGOSPODAROWANIA PRZESTRZENNEGO
-  **PU** TERENY ROZWOJU OBIEKTÓW PRODUKCYJNYCH, SKŁADÓW I MAGAZYNÓW ORAZ USŁUG
-  TERENY, NA KTÓRYCH DOPUSZCZA SIĘ LOKALIZACJĘ OBIEKTÓW HANDLOWYCH O POWIERZCHNI SPRZEDAŻY POWYŻEJ 2000 m<sup>2</sup>
-  ZASIĘG WYSTĘPOWANIA STREF KONCENTRACJI STANOWISK ARCHEOLOGICZNYCH

### OZNACZENIA:

#### USTALENIA PLANU:

-  GRANICA OBSZARU OBJĘTEGO PLANEM
-  LINIE ROZGRANICZAJĄCE TERENY O RÓŻNYM PRZEZNACZENIU LUB RÓŻNYCH ZASADACH ZAGOSPODAROWANIA
-  NIEPRZEKRACZALNE LINIE ZABUDOWY
-  **U-P** TEREN USŁUG LUB PRODUKCJI
-  **KDD** TEREN DROGI DOJAZDOWEJ
-  PAS ZIELENI URZĄDZONEJ
-  STREFA OCHRONY KONSERWATORSKIEJ ZE WIDENCJONOWANEGO STANOWISKA ARCHEOLOGICZNEGO WRONKI STANOWISKO 4, AZP 46-22/54

#### INFORMACJE:

-  **OBSZAR OBJĘTY PLANEM POŁOŻONY JEST W GRANICY:**  
- Głównego Zbiornika Wód Podziemnych GZWP nr 146 "Subzbiornik Jezioro Bytyńskie - Wronki - Trzciel"
-  **LINIE WYMIAROWE**