

**UCHWAŁA NR XXIV/232/2020
RADY MIASTA I GMINY WRONKI**

z dnia 29 października 2020 r.

w sprawie przyjęcia Strategii Rozwoju Gminy Wronki na lata 2021-2027

Na podstawie art. 18 ust. 2 pkt 6a ustawy z dnia 8 marca 1990 roku o samorządzie gminnym (Dz. U. z 2020 r. poz. 713) oraz w związku z art. 3 pkt.3 i art.13 ust. 1 w związku z art. 9 pkt. 3 ustawy z dnia 6 grudnia 2006 r. o zasadach prowadzenia polityki rozwoju (Dz. U. z 2019 r. poz.1295), uchwała się, co następuje:

§ 1. Przyjmuje się do realizacji Strategię Rozwoju Gminy Wronki na lata 2021-2027, stanowiącą załącznik do niniejszej uchwały.

§ 2. Wykonanie uchwały powierza się Burmistrzowi Miasta i Gminy Wronki.

§ 3. Uchwała wchodzi w życie z dniem podjęcia.

Przewodniczący Rady Miasta
i Gminy Wronki

Piotr Władysław Rzyski



STRATEGIA ROZWOJU GMINY WRONKI NA LATA 2021-2027

Opracowanie:

Urząd Miasta i Gminy Wronki

we współpracy z Wielkopolską Akademią Nauki i Rozwoju Spółka z ograniczoną odpowiedzialnością, Spółka komandytowa oraz Krajowym Instytutem Jakości.

Strategię rozwoju gminy Wronki na lata 2021-2027 opracowano w oparciu o materiały źródłowe Urzędu Miasta i Gminy Wronki oraz gminnych jednostek organizacyjnych.

Strategia rozwoju gminy Wronki na lata 2021-2027 zawiera dane według stanu na 31 grudnia 2019 roku, o ile nie zaznaczono inaczej.

Elektroniczna wersja Strategii znajduje się na stronie internetowej Urzędu Miasta i Gminy: <http://www.wronki.pl/> oraz na stronie BIP: <http://www.bip.wronki.pl/>



Szanowni Państwo
Mieszkańcy Miasta i Gminy Wronki

Wiosną 2020 roku rozpoczęliśmy proces budowy *Strategii rozwoju gminy Wronki na lata 2021-2027*. Przygotowany dokument wyznacza główne kierunki, w jakich gmina będzie się rozwijała na przestrzeni najbliższych lat. Strategia w pierwszej części przedstawia stan naszej gminy, zbadany na podstawie danych Urzędu Miasta i Gminy Wronki, Głównego Urzędu Statystycznego oraz innych źródeł ogólnodostępnych. Diagnoza została uzupełniona wynikami badania ankietowego. W dalszej części zaproponowano cele i działania strategiczne, których realizacja wpłynie na rozwój gminy Wronki. Przedstawiono także wskaźniki, które pomogą w ich wdrażaniu i monitorowaniu.

Dziękuję wszystkim osobom, które zaangażowane były w proces opracowywania naszej Strategii. Dziękuję pracownikom Urzędu, jednostek organizacyjnych, przedstawicielom organizacji pozarządowych oraz Państwu - Mieszkańcom, którzy włączyli się w proces konsultacji społecznych. Nasza wspólna praca pomogła wyznaczyć priorytety oraz kierunki działań, które będziemy starali się realizować w celu podniesienia jakości życia w gminie Wronki. Wierzę, że pomimo wielu wyzwań, jakie niesie przyszłość, w tym zmierzenie się z gospodarczymi, ekonomicznymi i społecznymi skutkami pandemii koronawirusa COVID-19, uda nam się wspólnie zrealizować cele strategiczne.

Zachęcam Państwa do lektury opracowania, a także do śledzenia postępów we wdrażaniu *Strategii rozwoju gminy Wronki na lata 2021-2027* w życie.

Burmistrz Miasta i Gminy Wronki
Mirosław Wieczór

Spis treści

WSTĘP	5
Procedura tworzenia Strategii	6
Harmonogram prac	6
DIAGNOZA	8
Informacje ogólne o gminie	9
Demografia.....	10
Gospodarka i rynek pracy.....	13
Planowanie i zagospodarowanie przestrzenne	16
Walory przyrodnicze i kulturowe	21
Infrastruktura i środowisko	25
Opieka zdrowotna i pomoc społeczna.....	33
Kapitał społeczny.....	35
Kultura i sport.....	39
Otoczenie zewnętrzne i wewnętrzne	41
Stan finansów samorządowych	44
JAKOŚĆ ŻYCIA W GMINIE - WYNIKI BADAŃ ANKIETOWYCH	49
Ocena sytuacji gminy.....	50
Pożądane priorytety rozwojowe	51
Analiza SWOT	52
STRATEGICZNE KIERUNKI ROZWOJU	54
Misja.....	55
Wizja.....	55
Cele strategiczne, operacyjne, działania	56
WDRAŻANIE, MONITORING I EWALUACJA STRATEGII.....	62
SPÓJNOŚĆ Z DOKUMENTAMI STRATEGICZNYMI.....	66
Spis rycin.....	70
Spis tabel	71
ZAŁĄCZNIKI	72



WSTĘP



Procedura tworzenia Strategii

Strategia rozwoju gminy Wronki jest formalnym dokumentem, który określa strategiczne kierunki rozwoju gminy na lata 2021-2027. Jest ona komplementarna z innymi regulacjami planistyczno-strategicznymi, obowiązującymi w gminie.

Dokument będzie nadrzędny względem dokumentów sektorowych dotyczących obszaru gminy Wronki, jednocześnie będzie spójny z dokumentami wyższego rzędu - Strategią Rozwoju Województwa Wielkopolskiego do 2030 roku, a także Krajową Strategią Rozwoju Regionalnego 2030. Strategia będzie wyznaczała ramy dla planów i programów powstających w gminie podczas jej obowiązywania. Strategia rozwoju gminy Wronki została opracowana na podstawie aktualnych dokumentów planistycznych, sprawozdań oraz danych statystycznych. Diagnoza strategiczna została uzupełniona o analizę ankiet wypełnionych przez mieszkańców. Ważnym źródłem informacji było spotkanie konsultacyjne, w którym uczestniczyli przedstawiciele stowarzyszeń, organizacji senioralnych, sołtysi, radni, burmistrz, pracownicy Urzędu Miasta i Gminy Wronki, kierownicy jednostek organizacyjnych oraz specjaliści z Wielkopolskiej Akademii Nauki i Rozwoju.

Podstawowym dokumentem prawnym określającym zadania gminy, na którym opierano się podczas przygotowywania Strategii, jest ustawa z dnia 8 marca 1990 r. o samorządzie gminnym. Ponadto w trakcie prac nad Strategią przeanalizowano poniższe akty prawne pod kątem powiązania z celami i kierunkami rozwoju opisanymi w Strategii:

- ustawę z dnia 23 lipca 2003 r. o ochronie zabytków i opiece nad zabytkami,
- ustawę z dnia 27 marca 2003 r. o planowaniu i zagospodarowaniu przestrzennym,
- ustawę z dnia 21 sierpnia 1997 r. o gospodarce nieruchomościami,
- ustawę z dnia 27 kwietnia 2001 r. Prawo ochrony środowiska,
- ustawę z dnia 24 kwietnia 2003 r. o działalności pożytku publicznego i o wolontariacie,
- ustawę z dnia 9 czerwca 2011 r. o wspieraniu rodziny i systemie pieczy zastępczej,
- ustawę z dnia 12 marca 2004 r. o pomocy społecznej,
- ustawę z dnia 26 kwietnia 2007 r. o zarządzaniu kryzysowym,
- ustawę z dnia 9 października 2015 r. o rewitalizacji.

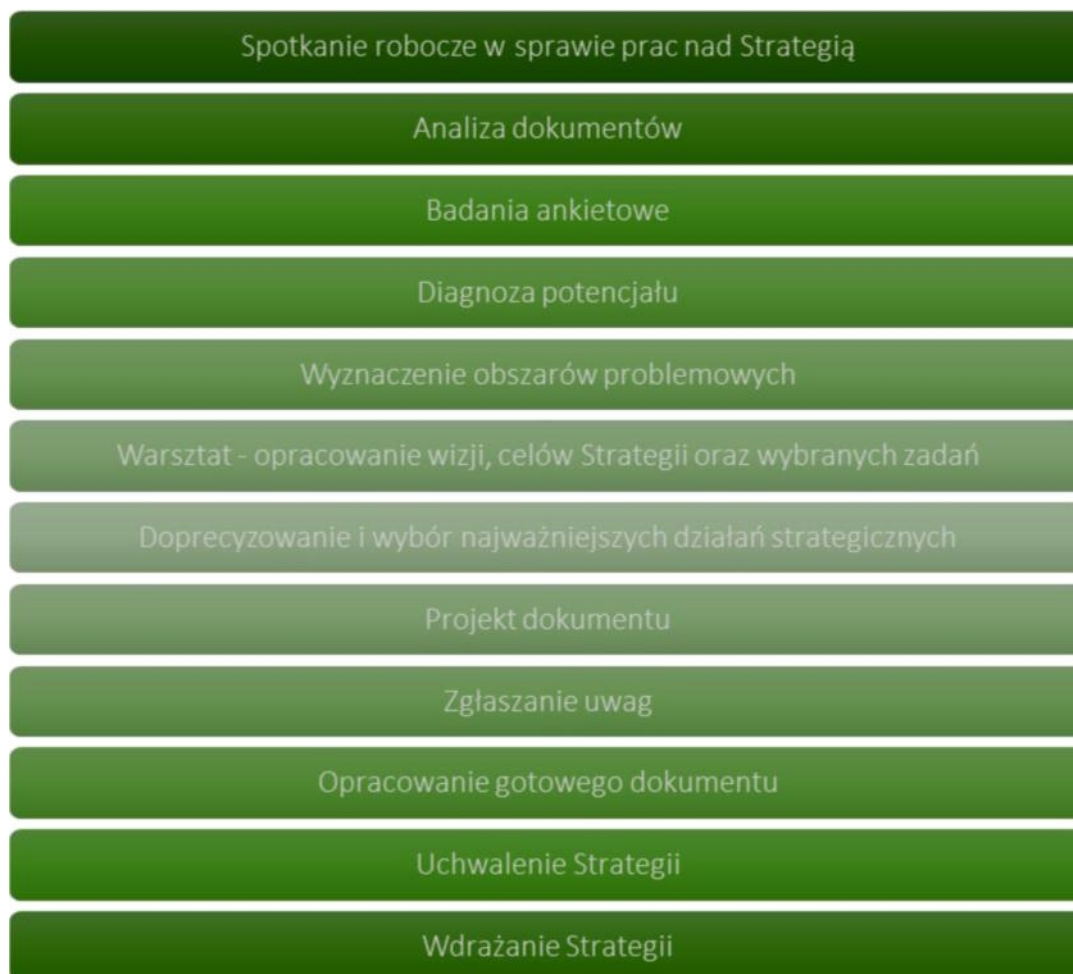


Harmonogram prac

Prace nad Strategią rozpoczęto w maju 2020 roku, kiedy to Burmistrz Miasta i Gminy Wronki podjął decyzję o przystąpieniu do opracowywania dokumentu.

Proces tworzenia Strategii poprzedzono analizą sytuacji społeczno-gospodarczej gminy, którą pogłębiano podczas warsztatów strategicznych oraz badania ankietowego. Na tej podstawie wyznaczono obszary problemowe, z których wynikają cele strategiczne. Te z kolei zostały podzielone na cele operacyjne, a dla nich wyznaczono zadania i działania, których realizacja wpłynie na osiągnięcie postawionych celów. Powstały w ten sposób projekt dokumentu strategicznego udostępniono mieszkańcom z prośbą o zapoznanie się i przekazanie uwag. Ostateczny dokument uwzględnia opinię mieszkańców gminy.

Poniżej przedstawiono poszczególne etapy procesu strategicznego.





DIAGNOZA



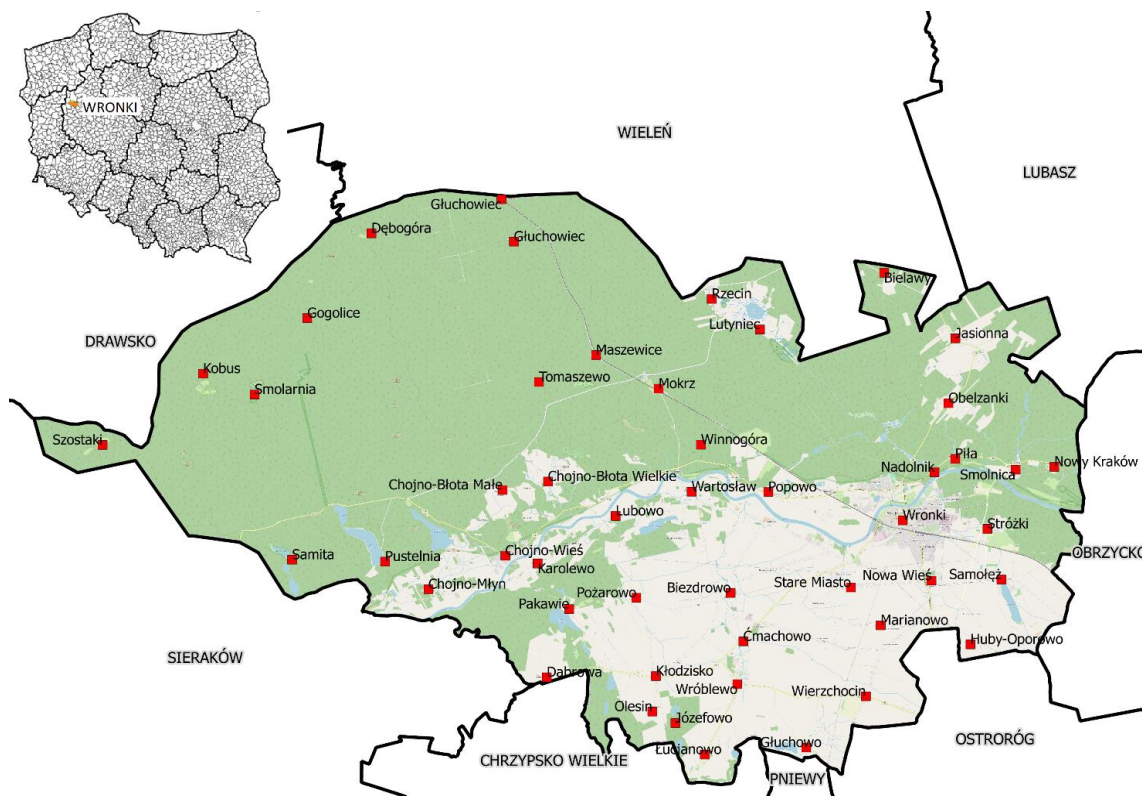
Informacje ogólne o gminie

Gmina miejsko-wiejska Wronki położona jest w powiecie szamotulskim, w zachodniej części województwa wielkopolskiego, w międzyrzeczu Warty i Noteci. Graniczy z 8 gminami: od wschodu i południowego wschodu z gminami Obrzycko, Ostroróg i Pniewy (powiat szamotulski), od północy z gminami Drawsko, Wieleń i Lubasz (powiat czarnkowsko-trzcianecki), natomiast od południa i południowego zachodu z gminami Chrzypsko Wielkie i Sieraków (powiat międzychodzki).

Zgodnie z regionalizacją fizycznogeograficzną gmina od północnej strony zlokalizowana jest w obrębie podprowincji Pojezierza Południowobałtyckiego, makroregionie Pradoliny Toruńsko-Eberswaldziej, wśród której wyróżnia się mezoregion Kotlina Gorzowska oraz dwa submezoregiony - Obornicka Dolina Warty i Międzyrzecze Warty i Noteci. Natomiast od południowej strony położona jest w makroregionie Pojezierza Wielkopolskiego, mezoregionie Pojezierza Poznańskiego, który dzieli się na dwa mikroregiony - Pojezierze Międzychodzko-Pniewskie i Równinę Szamotulską.

Obszar gminy zajmuje powierzchnię około 302 km². Na jej terenie zlokalizowanych jest 48 miejscowości, w tym miasto Wronki oraz 20 sołectw: Biezdrowo, Chojno, Ćmachowo, Głuchowo, Jasionna, Kłodzisko, Lubowo, Marianowo, Nowa Wieś, Obelzanki, Pakawie, Popowo, Pożarowo, Rzecin, Samołęż, Stare Miasto, Stróżki, Wartosław, Wierzchocin i Wróblewo.

Gmina Wronki położona jest częściowo na terenie Puszczy Noteckiej. Lesistość jest więc bardzo wysoka - w roku 2019 wynosiła aż 62,8% (dla porównania w województwie wielkopolskim jest to 25,8%). Użytki rolne nie przekraczają za to 30% powierzchni i skupione są głównie w południowo-wschodniej części gminy.



Ryc. 1 Położenie Wronek na mapie Polski i okolicznych gmin

Źródło: wykonanie własne na podstawie danych Głównego Urzędu Geodezji i Kartografii

Położenie komunikacyjne gminy opiera się głównie o sieć przecinających się dróg wojewódzkich:

- Nr 140: Droga 182 /Wronki/ - Jasionna - Krucz - Droga 181 /Ciszkowo/
- Nr 143: Wartosław - Pierwoszewo - Droga 182 /Stare Miasto/
- Nr 145: Chojno - Pożarowo - Biezdrowo - Droga 182
- Nr 150: Wronki - Chojno - Sieraków
- Nr 182: Międzychód - Sieraków - Wronki - Piotrowo - Czarnków - Ujście
- Nr 184: Wronki - Ostroróg - Szamotuły - Przeźmierowo.

Najbliższa droga krajowa (DK 24) przebiega w odległości 24 km na południe od najbliższej położonej miejscowości (Wróblewo), natomiast od Wronek około 28 km. Droga krajowa nr 24 łączy Pniewy z drogą S3 na południe od Gorzowa Wielkopolskiego. Ponadto, około 35 km na wschód od Wronek przebiega droga krajowa nr 11, biegnąca ze Ślaska do Kołobrzegu i okolic. W Strategii rozwoju województwa wielkopolskiego do roku 2030 pojawiły się plany budowy drogi ekspresowej S11, która będzie miała przebieg zbliżony do obecnej DK 11. Realizacja takiej inwestycji może znacząco wpłynąć na możliwości przemieszczania się mieszkańców zarówno na północ jak i południe Polski, a także ułatwić komunikację w obrębie sektora przemysłowego. Przez gminę przebiega także linia kolejowa nr 351 Poznań Główny - Szczecin Główny.



Demografia

Na koniec 2019 roku gminę Wronki zamieszkiwały 19 074 osoby. Samo miasto Wronki miało natomiast 10 580 mieszkańców. Gęstość zaludnienia kształtowała się na poziomie 63 osób/km². Najliczniej zaludnioną miejscowością zaraz po Wronkach, była Nowa Wieś, którą zamieszkiwało 1 325 osób.

Liczba mieszkańców powiatu szamotulskiego zwiększała się w latach 2015-2019. W gminie Wronki jednak takiego trendu nie zaobserwowano. Poniżej przedstawiono zmiany w liczbie mieszkańców powiatu oraz gmin w powiecie szamotulskim w latach 2015-2019, wraz ze średnią dynamiką tych zmian.

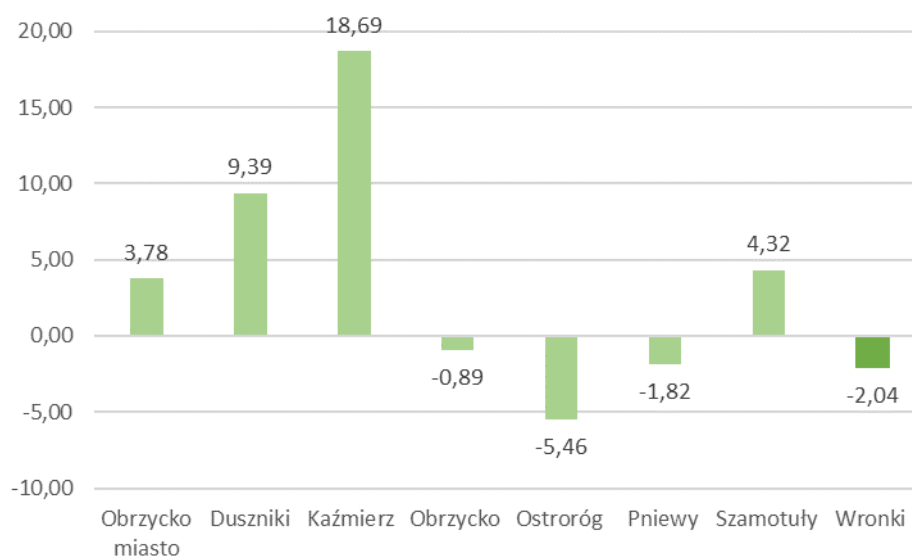
Tabela 1 Ludność gmin powiatu szamotulskiego w latach 2015-2019

JST	2015	2016	2017	2018	2019	udział w 2019 r.	średnia dynamika
Powiat szamotulski	90 133	90 417	90 920	91 185	91 664	100%	100,4%
Obrzycko (miasto)	2 395	2 356	2 378	2 385	2 375	3%	99,8%
Duszniaki	8 726	8 788	8 933	8 997	9 109	10%	101,1%
Kaźmierz	8 176	8 312	8 475	8 583	8 755	10%	101,7%
Obrzycko	4 467	4 524	4 515	4 501	4 467	5%	100,0%
Ostroróg	5 004	5 006	5 018	4 963	4 925	5%	99,6%
Pniewy	12 567	12 558	12 562	12 620	12 708	14%	100,3%
Szamotuły	29 722	29 828	29 931	30 047	30 251	33%	100,4%
Wronki	19 076	19 045	19 108	19 089	19 074	21%	100,0%

Źródło: opracowanie własne na podstawie danych GUS

Mieszkańcy gminy Wronki w 2019 roku stanowili 21% mieszkańców powiatu szamotulskiego. Więcej mieszkańców miała tylko gmina Szamotuły. Analizując średnią dynamikę zmian liczby ludności na przestrzeni 5 lat, można zauważyć, że w gminie Wronki nie występuje ani wyraźny spadek ani wzrost. Dynamika pozostaje na równym poziomie 100%, a liczba mieszkańców od roku 2017 do 2019 nieznacznie spadła. Największa średnia dynamika przyrostu ludności występuje w gminie Kaźmierz, a najmniejsza w gminie Ostroróg.

Saldo migracji w przeliczeniu na 1 tys. mieszkańców w gminie Wronki w latach 2012-2019 wahało się pomiędzy 1,57 a -2,04. Brak jest zauważalnej tendencji wzrostowej lub spadkowej w badanym okresie. Najniższe saldo migracji zanotowano w 2019 roku. Poniższy wykres przedstawia wskaźnik salda migracji/1 tys. mieszkańców wśród gmin powiatu szamotulskiego w roku 2019.

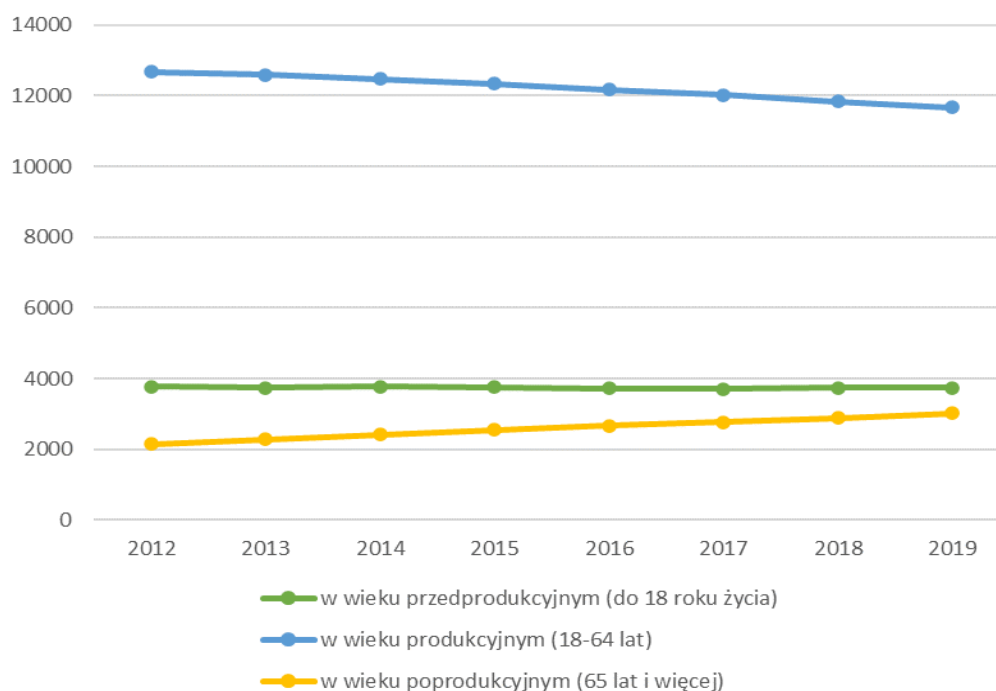


Ryc. 2 Saldo migracji/1000 mieszkańców w gminach powiatu szamotulskiego w roku 2019

Źródło: opracowanie własne na podstawie danych GUS

Gmina Wronki kształtuje się na przedostatnim miejscu, jeśli chodzi o wysokość salda migracji. Znajduje się wśród 4 gmin, gdzie wskaźnik ten w roku 2019 był ujemny. Najwyższe saldo migracji notowano w gminie Kaźmierz - zameldowało się tam 18,69 osób w przeliczeniu na 1 tys. mieszkańców.

Biorąc pod uwagę strukturę wiekową mieszkańców gminy, zauważalna jest podobna tendencja jak w większości gmin w Polsce - starzenie się społeczeństwa.

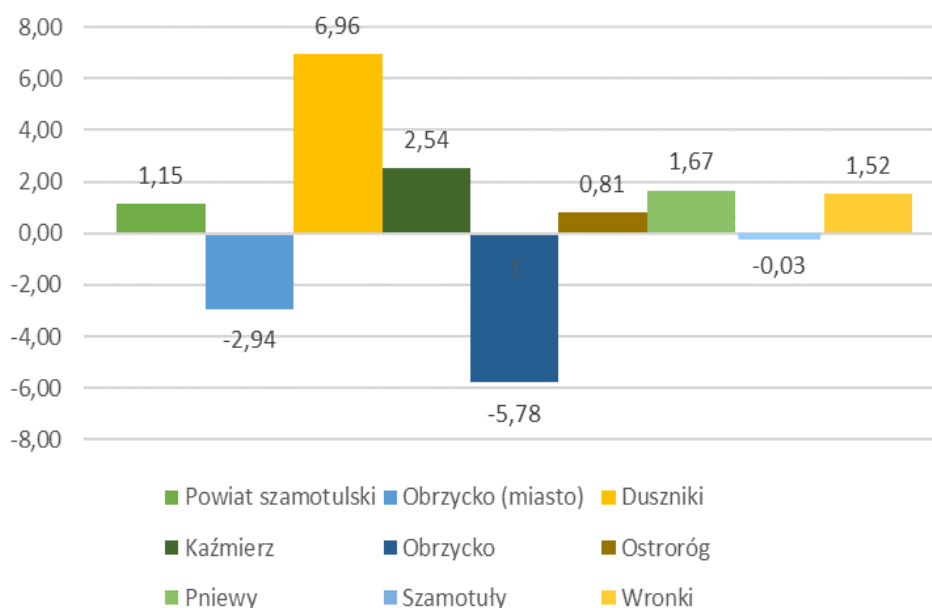


Ryc. 3 Liczba mieszkańców gminy Wronki w podziale na grupy wiekowe na przestrzeni lat 2012-2019

Źródło: opracowanie własne na podstawie danych GUS

Na powyższym wykresie wyraźnie widać spadek liczby osób w wieku produkcyjnym. Stopniowo zmniejsza się liczba mieszkańców w wieku przedprodukcyjnym, przy jednoczesnym wzroście udziału osób w wieku 65 lat i starszych. Taki stan rzeczy niesie za sobą długofalowe konsekwencje, polegające m.in. na zmniejszeniu siły roboczej w gminie, spadku liczby osób aktywnych zawodowo, zwiększeniu zapotrzebowania na usługi opiekuńcze oraz aktywizację dla grupy seniorów.

Przyrost naturalny w gminie Wronki w latach 2012-2019 kształtował się na poziomie dodatnim. Najwyższy był w roku 2015, kiedy wyniósł 2,77/1 tys. mieszkańców. W roku 2019 wskaźnik przyrostu naturalnego w przeliczeniu na 1 tys. mieszkańców wynosił 1,52, co plasowało gminę Wronki na 4 miejscu wśród gmin w powiecie. Wskaźnik dla gminy był także wyższy od średniej dla całego powiatu szamotulskiego.



Ryc. 4 Przyrost naturalny/1 tys. mieszkańców w powiecie szamotulskim

Źródło: opracowanie własne na podstawie danych GUS

Wskaźnik feminizacji w roku 2019 wynosił 103 kobiety/100 mężczyzn. Ze względu na możliwości przyrostu naturalnego i urodzeń dzieci ważnym wskaźnikiem jest udział kobiet w wieku 15-45 lat w ludności ogółem. W gminie Wronki w roku 2019 wynosił on 19,87% i był niższy niż w powiecie szamotulskim (20,45%) oraz w województwie wielkopolskim (20,30%). Wskazuje to na teoretycznie mniejszą liczbę urodzeń w najbliższych latach w gminie w stosunku do powiatu i województwa.

Ważnym wskaźnikiem biorąc pod uwagę rozwój gminy jest udział osób w wieku kreatywnym, czyli 25-34 lat, do ludności ogółem. W gminie Wronki wynosi on 13,64% i jest on niższy w stosunku do powiatu (14,29%) oraz województwa (14,46%). Nie jest to informacja pozytywna, ponieważ wskazuje na mniejszy udział mieszkańców mogących w najbliższych latach stanowić główną siłę napędową rozwoju ekonomicznego gminy.

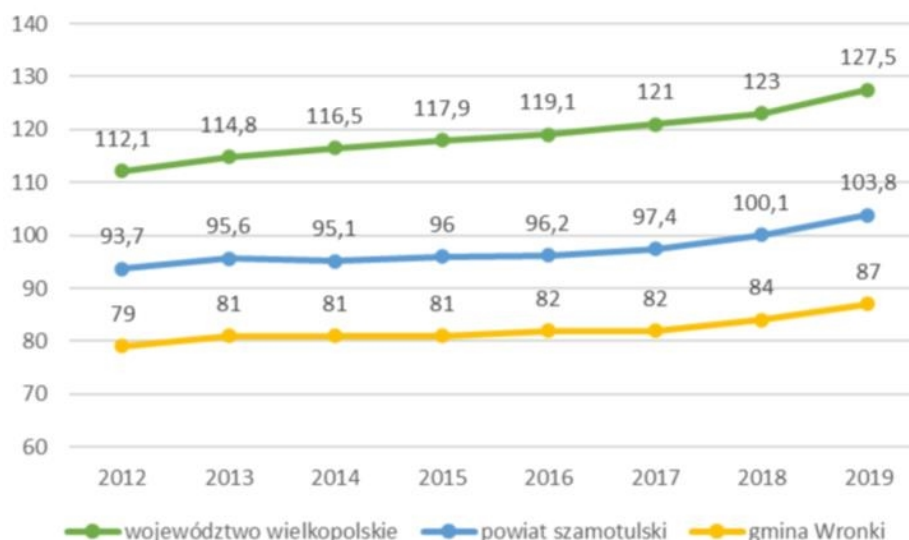


Gospodarka i rynek pracy

W 2019 roku w gminie Wronki zarejestrowane w rejestrze REGON były 1 663 podmioty. Około 1 567 (94%) podmiotów zatrudniało od 0 do 9 osób. Między 10 a 49 osób zatrudniało 80 przedsiębiorstw, co stanowiło około 5% ogółu. Pozostały 1% to przedsiębiorstwa zatrudniające powyżej 50 osób, w tym dwa zatrudniające powyżej 250 osób. Tymi przedsiębiorstwami były zlokalizowane na terenie gminy zakłady z branży AGD - Amica S.A. oraz Samsung Electronics Poland Manufacturing Sp. Z o.o. Oba położone są we Wronkach i wpływają zarówno na zapewnienie pracy mieszkańcom, ale także na przestrzeń oraz społeczeństwo gminy. Przy zakładzie Amica, firma utworzyła żłobek i przedszkole, dając tym samym możliwość szybkiego powrotu do aktywności zawodowej młodych rodziców.

Liczba przedsiębiorstw na terenie gminy stale rośnie. Jest to trend porównywalny z sytuacją w powiecie i województwie. Zaznaczyć jednak należy, że wskaźnik liczby podmiotów

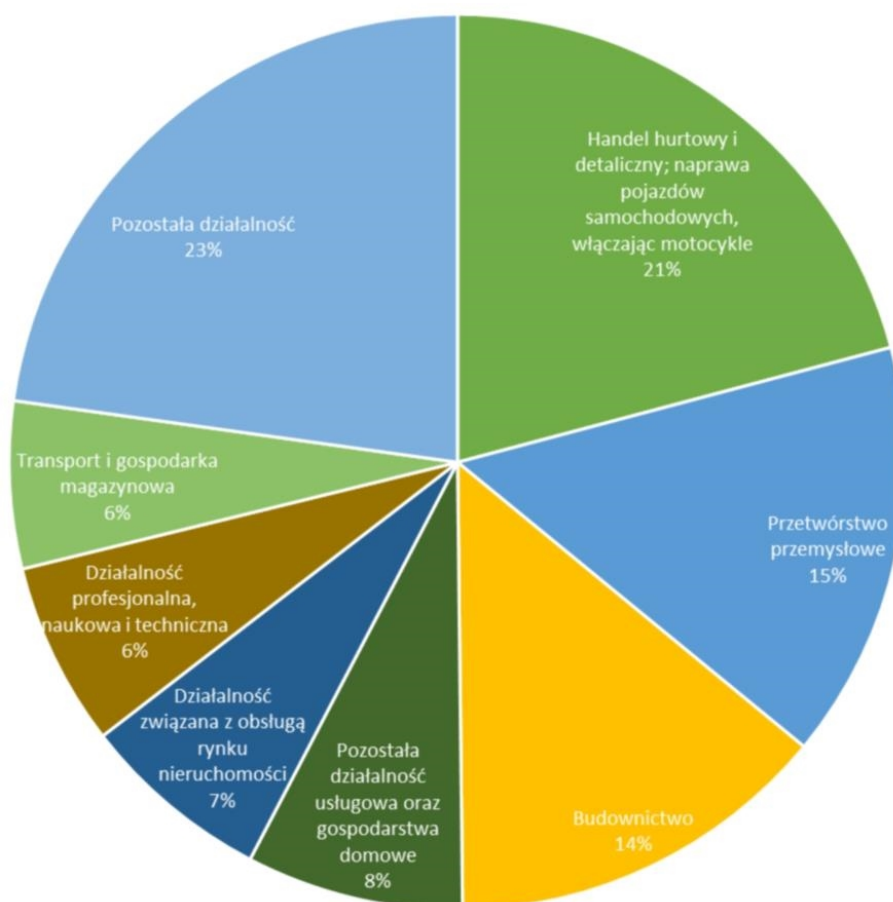
wpisanych do rejestru REGON w przeliczeniu na 1 tys. mieszkańców, jest niższy zarówno od średniej powiatu jak i województwa. W roku 2019 wspomniany wskaźnik dla gminy Wronki wynosił 87 podmiotów/1 tys. mieszkańców, przy czym dla powiatu było to 103,8 podmiotów, a dla województwa - 127,5 podmiotów.



Ryc. 5 Liczba podmiotów wpisanych do rejestru REGON/ 1 tys. mieszkańców

Źródło: opracowanie własne na podstawie danych GUS

Analizując strukturę działalności podmiotów gospodarczych według podziału PKD (Polska Klasyfikacja Działalności), najwięcej, bo aż 21% podmiotów działa w sektorze handlu hurtowego i detalicznego oraz naprawy pojazdów. Przetwórstwo przemysłowe i budownictwo to kolejne dominujące branże, stanowiące odpowiednio 15 i 14% ogółu przedsiębiorstw. Pozostała działalność usługowa (niesklasyfikowana w pozostałych sekcjach) wraz z gospodarstwami domowymi zatrudniającymi pracowników oraz produkującymi wyroby i świadczącymi usługi na własne potrzeby, stanowi 8%. Sporo firm związanych jest z obsługą rynku nieruchomości - 7% ogółu. Po 6% stanowią podmioty związane z działalnością profesjonalną, naukową i techniczną, a także transportem i gospodarką magazynową. Pozostałe sektory działalności nie przekraczają 100 podmiotów w danej branży w ujęciu całej gminy. Łącznie stanowią one pozostałe 23% firm.

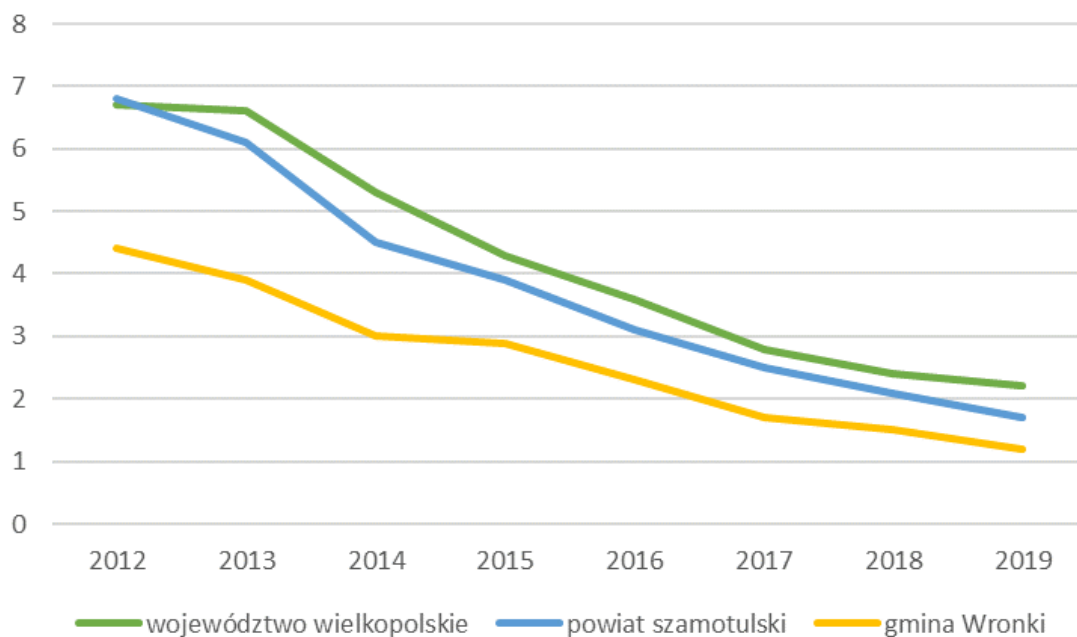


Ryc. 6 Struktura działalności podmiotów gospodarczych z gminy Wronki

Źródło: opracowanie własne na podstawie danych GUS

Gmina Wronki posiada ograniczoną ilość terenów przeznaczonych pod zabudowę przemysłową. Jest to m.in. obszar „Trynka” o powierzchni około 5 ha, położony w miejscowości Popowo. Teren objęty jest miejscowym planem zagospodarowania przestrzennego (Uchwała nr XV/133/2012 Rady Miasta i Gminy Wronki z dnia 25 stycznia 2012 r. w sprawie miejscowego planu zagospodarowania przestrzennego gminy Wronki we wsi Popowo, ogł. w Dz. U. Woj. Wlkp. z dnia 23.04.2012r., poz. nr 1899). Przeznaczenie terenu to zabudowa produkcyjno-usługowa.

Analizując ostatnie lata zauważa się w gminie Wronki spadek bezrobocia. Jest to trend zauważalny zarówno w skali powiatu jak i województwa. Należy jednak zauważyć, że od 2012 roku, bezrobocie w gminie było na niższym poziomie niż w powiecie szamotulskim, czy całej Wielkopolsce. Nadal zachowana jest rozbieżność pomiędzy liczbą bezrobotnych kobiet i mężczyzn. Tych pierwszych jest zdecydowanie więcej. W 2018 roku na 61 mężczyzn nieposiadających zatrudnienia, przypadło 109 kobiet. Podobna tendencja zauważalna jest na przestrzeni ostatnich lat.



Ryc. 7 Poziom bezrobocia w gminie Wronki na tle powiatu i województwa

Źródło: opracowanie własne na podstawie danych GUS



Planowanie i zagospodarowanie przestrzenne

Na terenie gminy Wronki przenikają się dwie strefy funkcjonalne. Pierwsza z nich związana jest z intensywną gospodarką rolną. Ta funkcja dominuje w centralnej, południowej i południowo-wschodniej części gminy. Pozostała część gminy (północna, północno-wschodnia i północno-zachodnia) związana jest z funkcją rolno-leśną. Ważnym elementem warunkującym rozwój gminy jest położenie w systemie obszarów ochrony przyrody. Głównie obszary te obejmują północną i północno-zachodnią część gminy. Przede wszystkim dotyczy to obszaru Puszczy Noteckiej.

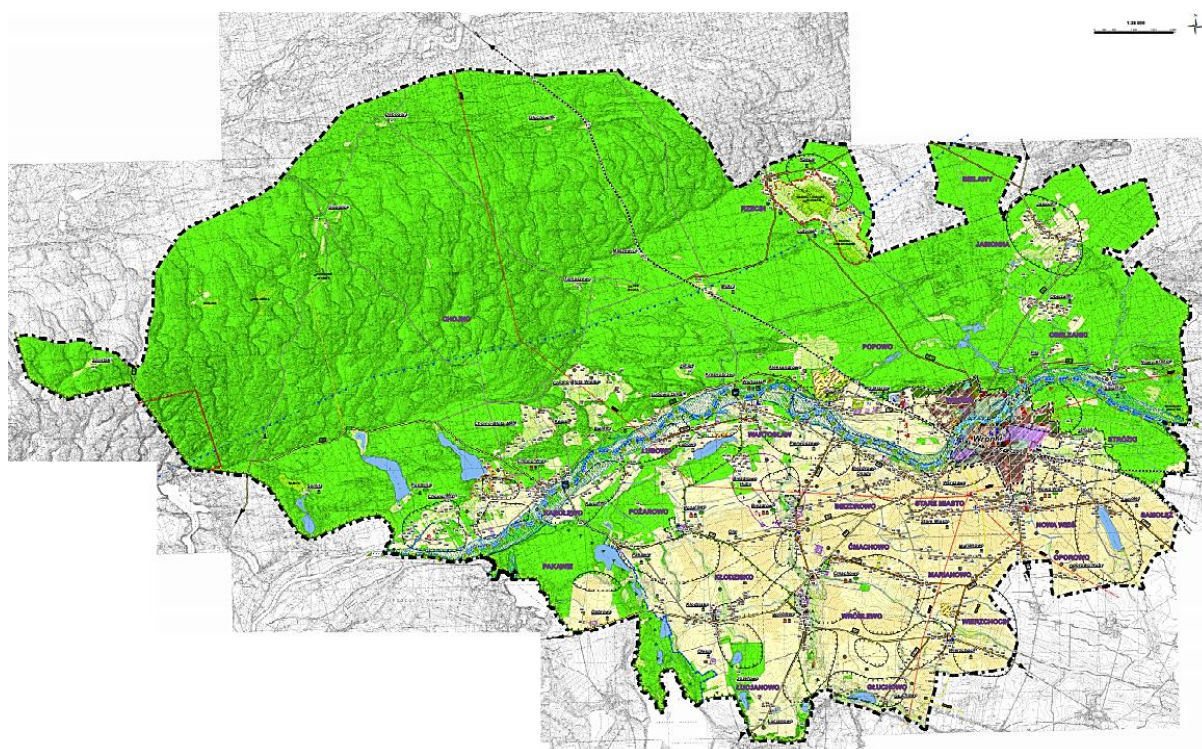
Powierzchnia gminy Wronki wynosi 30 172 ha (dane na rok 2018). W poniższej tabeli przedstawiono powierzchnie poszczególnych typów użytkowania terenu.

Tabela 2 Użytkowanie gruntów w gminie Wronki

Użytkowanie gruntów wg ewidencji		Powierzchnia [ha]
powierzchnia ogółem		30 172
powierzchnia lądowa		29 649
użytki rolne razem		8 786
użytki rolne - grunty orne		7 321
użytki rolne - sady		64
użytki rolne - łąki trwałe		660
użytki rolne - pastwiska trwałe		437
użytki rolne - grunty rolne zabudowane		196
użytki rolne - grunty pod stawami		33
użytki rolne - grunty pod rowami		75
grunty leśne oraz zadrzewione i zakrzewione	razem	19 640
	w tym lasy	19 604
	w tym grunty zadrzewione i zakrzewione	36
grunty pod wodami powierzchniowymi	razem	523
	płynącymi	277
	stojącymi	246
grunty zabudowane i zurbanizowane	razem	894
	tereny mieszkaniowe	209
	tereny przemysłowe	45
	tereny inne zabudowane	91
	tereny zurbanizowane niezabudowane	22
	tereny rekreacji i wypoczynku	39
	drogi	399
	tereny komunikacyjne - kolejowe	83
tereny komunikacyjne - inne	2	
grunty zabudowane i zurbanizowane - użytki kopalne		4
użytki ekologiczne		151
nieużytki		172
tereny różne		6

Źródło: Studium Uwarunkowań i Kierunków Zagospodarowania Przestrzennego Gminy Wronki

Zgodnie z ewidencją gruntów przedstawioną w *Studium uwarunkowań i kierunków zagospodarowania przestrzennego miasta i gminy Wronki*, około 65% powierzchni gminy stanowią grunty leśne, zadrzewione i zakrzewione. Około 29% zajmują użytki rolne, wśród których zdecydowanie przeważają grunty orne. Grunty zabudowane i zurbanizowane zajmują 894 ha, co stanowi niecałe 3% powierzchni gminy.



OBJASNIENIA

1. GRANICE ADMINISTRACYJNE

- GRANICA GMINY
- GRANICA MIASTA
- GRANICA OBRĘBÓW EWIDENCYJNYCH

2. WALORY PRZYRODNICZO-KRAJOBRAZOWE

A. TERENY I OBIEKTY PODLEGAJĄCE OCHRONIE PRAWNEJ

- POMNIKI PRZYRODY
- GRANICA OBSZARU SPECJALNEJ OCHRONY PTAKÓW NATURA 2000 PLB 300015
- GRANICA SPECJALNYCH OBSZARÓW OCHRONY SIEDLIISK NATURA 2000 PLH 300015 - TORPOWISKO RZECIŃSKIE ORAZ PLH 300005 - JEZIORO KUBEK
- GRANICA OBSZARU CHRONIONEGO KRAJOBRAZU PUSZCZA NOTECKA
- UŻYTKI EKologiczne
- GRUNTY ROLNE O WYSOKIEJ KLASIE BONITACYJNEJ (RII - RIII)

B. TERENY I OBIEKTY O WYSOKIEJ WARTOŚCI PRZYRODNICZEJ

- KORYTARZ EKologiczny O Znaczeniu Regionalnym
- KORYTARZE EKologiczne O Znaczeniu Lokalnym
- GRANICA GŁÓWNYCH ZBIORNIKÓW WÓD PODZIEMNYCH GZWP
- GRANICE OBSZARÓW, NA KTÓRYCH PRAWDOPODOBIEŃSTWO WYSTĄPIENIA POWODZI JEST ŚREDNIE I WYŃDSI RAZ NA 100 LAT (Q 1%) (W TYM GRANICE OBSZARÓW, NA KTÓRYCH PRAWDOPODOBIEŃSTWO WYSTĄPIENIA POWODZI JEST WYSOKIE I WYŃDSI RAZ NA 10 LAT (Q 10%)
- GRANICE OBSZARÓW, NA KTÓRYCH PRAWDOPODOBIEŃSTWO WYSTĄPIENIA POWODZI JEST NISKIE I WYŃDSI RAZ NA 500 LAT (Q 0,2%)
- GRANICA TERENÓW WYSTĘPOWANIA POTENCJALNYCH OBSZARÓW OSUMKOWYCH
- OBSZARY WYSTĘPOWANIA ZŁOŻ KOPALINY NATURALNEJ

3. WALORY KULTUROWE

- MIEJSCOWOŚCI W KTÓRYCH ZLOKALIZOWANE SĄ OBIEKTY PODLEGAJĄCE OCHRONIE KONSERWATORSKIEJ WPISANE DO REJESTRU ZABYTKÓW
- MIEJSCOWOŚCI W KTÓRYCH ZLOKALIZOWANE SĄ OBIEKTY PODLEGAJĄCE OCHRONIE KONSERWATORSKIEJ WPISANE DO EWIDENCJI ZABYTKÓW
- MIEJSCOWOŚCI W KTÓRYCH WYSTĘPUJĄ WARTOŚCIOWE UKŁADY URBANISTYCZNE PODLEGAJĄCE OCHRONIE KONSERWATORSKIEJ WPISANE DO EWIDENCJI ZABYTKÓW
- STANOWISKA ARCHEOLOGICZNE WPISANE DO REJESTRU ZABYTKÓW
- STANOWISKA ARCHEOLOGICZNE WPISANE DO EWIDENCJI ZABYTKÓW
- STREFY WYSTĘPOWANIA SKUPISK STANOWISK ARCHEOLOGICZNYCH
- PARKI PODWORSKIE
- CMENTARZE OBJĘTE OCHRONĄ KONSERWATORSKĄ

A. KOMUNIKACJA

- DROGI WOJEWÓDZKIE
- DROGI POWIATOWE
- POZOSTALE WAŻNIEJSZE DROGI
- LINIE KOLEJOWE
- TERENY KOLEJOWE
- SZLAK WODNY
- PRZEPRAWA PROMOWA

B. INFRASTRUKTURA TECHNICZNA

- TERENY OBSŁUGI TECHNICZNEJ MIASTA I GMINY
- GŁÓWNY PUNKT ZASILANIA
- LINIE ELEKTROENERGETYCZNE WYSOKIEGO CIŚNIENIA
- STACJA GAZOWA WYSOKIEGO CIŚNIENIA
- GAZOCIĄG WYSOKIEGO CIŚNIENIA
- KOMUNALNE UŁĘCIA WÓD PODZIEMNYCH WRAZ Z TERENAMI OCHRONY BEZPOŚREDNIEJ
- LOKALIZACJA ISTNIEJĄCYCH ELEKTROWNI WIATROWYCH
- STREFA ODZIAŁYWANIA ISTNIEJĄCYCH ELEKTROWNI WIATROWYCH (ODLEGŁOŚĆ OD STROPIWISZ WYŚCIEKÓW ELEKTROWNI WIATROWYCH STOSOWANIE DO USTAWY O MIEJSCOWOŚCIACH W ZAKRESIE ELEKTROWNI WIATROWYCH (DZ. U. Z 2016 R. POZ. 261))
- ODWIERT (WIERTNICY) WYDOBYWANIA KOPALIN KACZLIN 1 - ZLIKWIDOWANY

5. ISTNIEJĄCE UŻYTKOWANIE TERENU

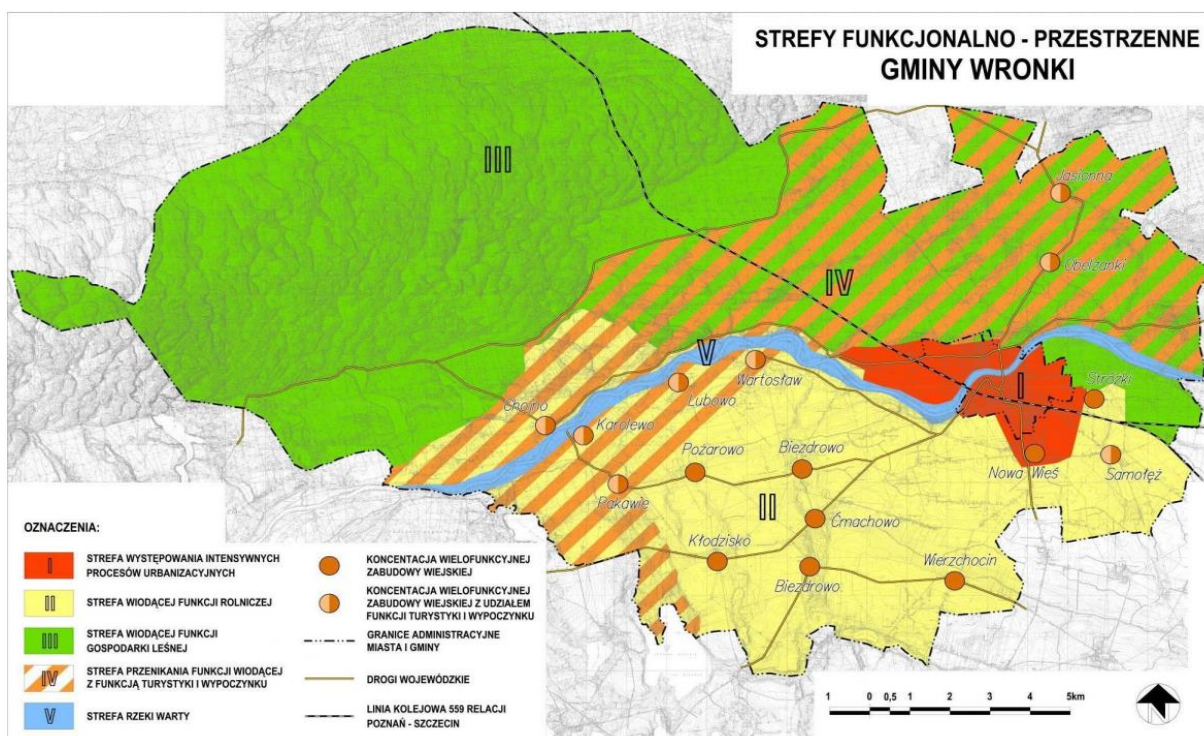
- TERENY ZABUDOWY ZAGRODOWEJ
- TERENY ZABUDOWY MIESZKANIOWEJ JEDNORODZINNEJ
- TERENY ZABUDOWY ZAGRODOWEJ W GOSPODARSTWACH LEŚNYCH
- TERENY ZABUDOWY MIESZKANIOWEJ WIELODZINNEJ
- TERENY ZABUDOWY LETNISKOWEJ
- TERENY USŁUG
- TERENY USŁUG PUBLICZNYCH
- TERENY USŁUG OBIĄTNY
- TERENY USŁUG SAKRALNYCH
- TERENY DZIAŁALNOŚCI GOSPODARCZEJ W TYM PRODUKCJI, SKŁADÓW I USŁUG
- TERENY OBSŁUGI PRODUKCJI W GOSPODARSTWACH ROLNYCH, HODOWLANEYCH, OGRODNICZYCH
- TERENY USŁUG SPORTU I REKREACJI
- TERENY ZIELENI, REKREACJI, WYPOCZYŃKU
- TEREN CMENTARZY
- TERENY LASÓW
- TERENY UPRAW ROLNYCH
- TERENY ŁĄK I PASTWISK
- TERENY WÓD POWIERZCHNIOWYCH BRODLĄDOWYCH

Ryc. 8 Uwarunkowania zagospodarowania przestrzennego gminy Wronki

Źródło: Studium Uwarunkowań i Kierunków Zagospodarowania Przestrzennego Gminy Wronki

Jak widać na powyższej rycinie, północna i zachodnia część gminy zdominowana jest przez lasy. Większe skupiska ludności, w tym miasto Wronki, zlokalizowane są w południowo-wschodniej części gminy, gdzie występuje też najwięcej użytków rolnych. W tej części gminy występuje najbardziej rozwinięte osadnictwo, głównie jednorodzinne i zagrodowe. Również sieć dróg jest tam najbardziej rozbudowana. Ponadto w południowo-wschodniej części gminy, przebiega gazociąg wysokiego ciśnienia, wraz ze stacją gazową przy południowo-zachodniej granicy Wroniek. Większość terenów działalności gospodarczej wyznaczona jest w obrębie miasta. Część gruntów rolnych, oddalona od cieków wodnych, charakteryzuje się wysokimi klasami bonitacyjnymi gleb - są to klasy II i III. Tereny położone w dolinie rzeki Warty, narażone są na występowanie podtopień i powodzi, co warunkuje ich ewentualne zagospodarowanie. Rzeką Warty i jej dolina stanowią jednak ważny korytarz ekologiczny o randze ponadlokalnej, wykorzystywany w migracji zwierząt. Ponadto, dolina Warty spełnia także rolę korytarza powietrznego, dzięki czemu przewietrzana jest część gminy leżąca nad rzeką. Może to łagodzić skutki fal upałów, ale także wpłynąć na przemieszczanie się zanieczyszczeń, które naturalnie gromadzą się w zagłębieniach terenu.

W Studium wyznaczone zostały kierunki zagospodarowania przestrzennego gminy Wronki. Zaproponowano 5 stref funkcjonalnych, o rozkładzie widocznym na poniższej rycinie.



Ryc. 9 Strefy funkcjonalno-przestrzenne gminy Wronki

Źródło: Studium Uwarunkowań i Kierunków Zagospodarowania Przestrzennego Gminy Wronki

Strefa występowania intensywnych procesów urbanizacyjnych obejmuje miasto Wronki wraz z terenami wydzielonymi w obrębie miejscowości, które wykazują się największym ruchem inwestycyjnym. Są to miejscowości: Popowo, Szklarnia, Nowa Wieś i Stróżki. W tych miejscach występuje proces suburbanizacji. Ludność mieszkająca wcześniej w centrum miasta przenosi się teraz na jego obrzeża oraz do okolicznych wsi.

Strefa o wiodącej funkcji produkcji rolniczej, obejmuje tereny południowo - wschodniej części gminy, charakteryzujące się wysoką jakością rolniczej przestrzeni produkcyjnej.

Strefa o wiodącej funkcji gospodarki leśnej, obejmuje tereny Puszczy Noteckiej położone w północnej i zachodniej części gminy. Stanowi ona około 70% całej powierzchni gminy. W tej strefie, o wysokich walorach przyrodniczych, występuje znaczna koncentracja obszarów chronionych w oparciu o przepisy ustawy o ochronie przyrody. Gospodarka w obrębie terenów leśnych nie należy do zadań samorządu gminnego, lecz pozostaje w gestii jednostek leśnych i prowadzona jest w oparciu o stosowne plany i programy.

Strefa przenikania funkcji wiodącej z funkcją turystyki i wypoczynku obejmuje obszary, które oceniono jako najkorzystniejsze dla rozwoju różnych form turystyki, wypoczynku i rekreacji. Są to tereny o zróżnicowanym, mozaikowym użytkowaniu terenu (polno-leśno-łąkowym), znacznym udziale jezior w południowo - zachodniej części gminy oraz obszary leśne zlokalizowane w pasie pomiędzy miejscowościami Chojno, Rzecin, Jasionna-Obelzanki.

Strefa rzeki Warty, obejmuje rzekę Wartę wraz z obszarami bezpośredniego zagrożenia wystąpieniem powodzi. Ze względu na wyjątkowe walory przyrodnicze, krajobrazowe i turystyczne należy kształtować tę strefę jako wielofunkcyjną z nadrzędną funkcją ochrony ekosystemu rzeki w nawiązaniu do polityki zagospodarowania całej zlewni Warty.

Poza Studium, które jest dokumentem nadrzędnym, polityka przestrzenna gminy Wronki prowadzona jest w oparciu o miejscowe plany zagospodarowania przestrzennego (MPZP). Tymi dokumentami objęte jest około 6,2% powierzchni gminy.

Najwięcej aktualnie obowiązujących MPZP uchwalono dla miasta Wronki (23). Pozostałe miejscowości i obręby ewidencyjne objęte są planami w następującej liczbie:

- Biedzowo - 6,
- Chojno - 15 (w tym Chojno Młyn, Chojno Błota i Chojno Letnisko),
- Ćmachowo - 6,
- Głuchowo - 1,
- Jasionna - 3,
- Karolewo - 1,
- Kłodzisko - 2,
- Lubowo - 5,
- Marianowo - 3,
- Nowa Wieś - 16,
- Obelzanki - 3,
- Oporowo - 1,
- Pakawie - 1,
- Popowo - 15,
- Pożarowo - 3,
- Rzecin - 1,
- Samołęż - 3,
- Stare Miasto - 5,
- Stróżki - 4,
- Wartosław - 5,
- Wierzchocin - 1,
- Wróblewo - 2.

Część z planów obejmuje swoim zakresem kilka miejscowości, stąd plany takie zostały ujęte kilkakrotnie - w każdej z miejscowości, w której obowiązują. W 2019 roku na obszarze gminy Wronki obowiązywało 86 planów zagospodarowania przestrzennego.

Na obszarach nie objętych MPZP, polityka przestrzenna prowadzona jest w oparciu o decyzje o warunkach zabudowy. Burmistrz Miasta i Gminy Wronki wydał w 2019 roku 213 takich decyzji (w tym 28 odmownych), oraz 41 decyzji o lokalizacji inwestycji celu publicznego (w tym 2 odmowne).



Walory przyrodnicze i kulturowe

Gmina Wronki położona jest przy północnej krawędzi Pojezierza Poznańskiego, w dorzeczu Odry, na skraju Puszczy Noteckiej. Większość wsi i miasto zlokalizowane są w południowej części gminy, przy czym zarówno miasto Wronki, jak i duża część wsi położone są wzdłuż osi rzeki Warty, w związku z czym rzeka odgrywa dość istotną rolę w rozwoju urbanistycznym gminy.

W południowej części gminy znajduje się wysoczyzna otoczona dolinami z czterech stron. Część gminy położona na południe od rzeki Warty należy do mikroregionu, który stanowi marginalną strefę fazy poznańskiej zlodowacenia bałtyckiego znajdującego się na wysokości 110 m n.p.m. Występują tutaj liczne jeziora polodowcowe oraz dominuje rolniczo-leśne użytkowanie terenu. Drugi mikroregion tworzy płaska morena denna, gdzie wysokość położenia nie przekracza 90 m n.p.m. Natomiast północna część gminy to dwa submezoregiony, wśród których wyróżniamy Obornicką Dolinę Warty, której dno pokryte jest łąkami, a po jej bocznych tarasach rosną bory sosnowe oraz Międzyrzecze Warty i Noteci, które obejmuje wysokie tarasy lodowcowo-rzeczne, charakteryzujące się różnego typu wydrami położonymi na wysokości ponad 90 m n.p.m. i porośniętymi zwartym kompleksem Puszczy Noteckiej. Dodatkowo przez gminę przepływa rzeka Warta, w kierunku której następuje spadek terenu, przez co w niektórych miejscach znajdują się strome zbocza. W gminie występuje więc zróżnicowana rzeźba terenu.

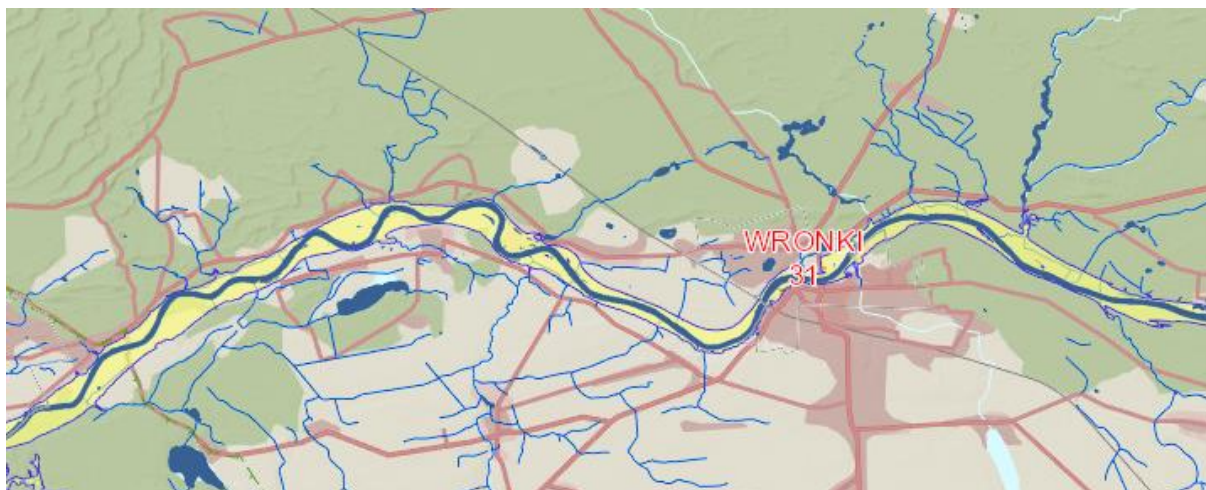
Na tle innych gmin w powiecie szamotulskim gmina Wronki wyróżnia się wyższym udziałem lasów niż gruntów ornych. Grunty leśne stanowią ponad 65% terenu całej gminy i położone są w większości w jej północnej części, natomiast użytki rolne pokrywają około 30% jej powierzchni.

Puszcza Notecka pokrywająca częściowo obszar Gminy Wronki należy do Leśnych Kompleksów Promocyjnych. Oznacza to, że lasy te są obszarem funkcjonalnym o znaczeniu ekologicznym, użytkowym, edukacyjnym i społecznym, a w przypadku ich użytkowania można pogodzić produkcję drewna, ochronę przyrody i udostępnianie lasu społeczeństwu. Na terenie Leśnego Kompleksu Promocyjnego Puszcza Notecka ustanowionych zostało 12 rezerwatów przyrody, park krajobrazowy, 4 obszary chronionego krajobrazu, 5 obszarów Natura 2000, 43 użytki ekologiczne, 200 pomników przyrody, a także wiele chronionych roślin zwierząt i grzybów.

Stosunki wodne, ilość i jakość zbiorników i cieków wodnych, są podstawowymi czynnikami kształtującym warunki życia ludzi oraz zasoby środowiska naturalnego. Ma na nie wpływ wiele czynników, takich jak między innymi rzeźba terenu czy wielkość opadów, a obecnie w bardzo dużej mierze także działalność człowieka. Gmina Wronki charakteryzuje się rozbudowaną siecią wodną. Zlokalizowana jest w międzyrzeczu dwóch największych rzek województwa wielkopolskiego - Warty i Noteci. Jej głównym ciekim wodnym jest rzeka Warta, która przepływa ze wschodu na zachód gminy. Prawe dopływy na terenie gminy to rzeka Smolnica i Rów Rzeciński, natomiast lewy dopływ to rzeka Ostroroga. Ponadto na terenie gminy znajduje się 15 jezior polodowcowych: Chojno (48,46 ha), Kłuchowiec (13,1 ha), Mylinek (5,7 ha), Czarne (4,48 ha), Grabowo (6,42 ha), Cybin (8,05 ha), Kupiszewo (10,24 ha), Jezioro Radziszewskie (41,5 ha), Jezioro Rzecińskie (36,93 ha), Jezioro Pakawskie (31,1 ha), Jezioro Pożarowskie (45,1 ha), Jezioro Samotęskie (29 ha), oraz jeziora Głuchowo, Śradowo i Samita. Wody podziemne zlokalizowane w pobliżu obszaru gminy stanowią źródło zaopatrzenia w wodę dla jej mieszkańców. Wyróżnia się tutaj dwa piętra wodonośne: czwartorzędowe

i miocenijskie. Zarówno wody powierzchniowe (cieki wodne i jeziora), jak i wody podziemne na terenie gminy zostały objęte monitoringiem jakości wód powierzchniowych (JCWP i JCWPd).

Z map ryzyka i zagrożenia powodziowego (Informatyczny System Osłony Kraju) wynika, że na terenie gminy Wronki obszary najbardziej zagrożone powodzią znajdują się wzdłuż rzeki Warty. Wśród miejscowości szczególnie narażonych wyróżniamy te położone na zachód od miejscowości Popowo, a więc Wartosław, Lubowo oraz Chojno-Wieś. Możliwe jest także wystąpienie lokalnych podtopień na terenach położonych przy innych rzekach spowodowanych długotrwałymi opadami deszczu. Jednak wodowskaz znajdujący się na rzece Warta informuje, że gmina jest położona w strefie niskich stanów wód.



Ryc. 10 Mapa ryzyka powodziowego dla gminy Wronki w korycie rzeki Warty

Źródło: https://wody.isok.gov.pl/imap_kzqw/?qmap=qmMZP

Gmina Wronki z racji położenia w obszarze dorzecza Odry jest silnie narażona na wystąpienie suszy. Najwyższy poziom zagrożenia wskazuje na możliwość wystąpienia suszy rolniczej. Susza hydrologiczna, czyli następstwo suszy atmosferycznej i rolniczej, bądź pojawiająca się na skutek długiego okresu bezopadowego plasuje się na poziomie umiarkowanym/silnie zagrożonym dla tego regionu. Susza hydrogeologiczna, czyli obniżenie zwierciadła wód podziemnych poniżej stanów niskich ostrzegawczych zasadniczo nie grozi wystąpieniem na tym terenie. Obszar ten charakteryzuje się jednym z najwyższych poborów wód podziemnych przez ujęcia i z odwodnieni kopalnianych w kraju oraz najniższym procentem rezerwy zasobów dyspozycyjnych w kraju (75,7%, gdzie dla większości obszarów w Polsce procent ten wynosi ponad 90).

Na terenie gminy Wronki występuje kilka osuwisk. Zlokalizowane są one głównie w dolinie rzeki Warty. Przy wystąpieniu gwałtownych zjawisk atmosferycznych istnieje ryzyko osuwania się mas ziemnych, co może uszkadzać infrastrukturę.

Na terenie gminy Wronki znajduje się wiele różnych form ochrony przyrody, a wśród nich:

- Obszar chronionego krajobrazu „Puszcza Notecka” - pokrywa obszar gminy w zasadniczym stopniu, zwłaszcza w północnej części, został wyznaczony 1 lipca 1989 roku, a jego całkowita powierzchnia wynosi 58 170 ha;
- Obszar Natura 2000 „Torfowisko Rzezińskie” PLH300019 - położony w całości na terenie gminy, przy jej północnej granicy, jego powierzchnia to 236,36 ha, został

wyznaczony 6 marca 2009 roku, objęty ochroną siedliskową ze względu na obszary mające znaczenie dla wspólnoty (OZW);

- Obszar Natura 2000 „Jezioro Kubek” PLH300006 - nachodzi na teren gminy przy jego zachodniej granicy, ale samo jezioro znajduje się na terenie gminy Sieraków, całkowita powierzchnia obszaru zajmuje 1 796,3 ha, utworzony został 5 lutego 2008 roku i objęty ochroną siedliskową ze względu na obszary mające znaczenie dla wspólnoty (OZW);
- Obszar Natura 2000 „Puszcza Notecka” PLB300015 - o powierzchni 178 255,76 ha, na terenie gminy w dużej mierze pokrywa się z obszarem chronionego krajobrazu „Puszcza Notecka”, ustanowiony 13 października 2007 roku w celu specjalnej ochrony siedlisk ptasich;
- 8 użytków ekologicznych: Kobusz (pow. 5,84 ha), Smolarnia (pow. 10,72 ha), Bagno Żurawinowe (pow. 16,44 ha), Kacze Błota (pow. 4,57 ha), Bobrowy Zakątek (14,59 ha), Wrzosowe Wydmy (25,15 ha), staw Samita (pow. 15,39 ha), Bagno i Jezioro Rzecińskie (o łącznej pow. 55,92 ha);
- pomniki przyrody żywej: grupy drzew - 13, pojedyncze drzewa - 18, paproć - 1;
- pomniki przyrody nieożywionej: głaz narzutowy - 1.

Z gminą od strony południowo-zachodniej graniczy także Sierakowski Park Krajobrazowy - który został utworzony 12 sierpnia 1991 roku, posiadający łączną powierzchnię 30 824,06 ha. Wśród ustanowionych dla niego celów ochrony wpisuje się:

- 1) ochrona i zachowanie wyraźnie wykształconego krajobrazu polodowcowego,
- 2) zachowanie naturalnych ekosystemów wodnych,
- 3) zachowanie populacji rzadkich i chronionych gatunków roślin, zwierząt i grzybów oraz ich siedlisk,
- 4) zachowanie trwałości oraz różnorodności biologicznej ekosystemów leśnych wraz ze spontanicznymi procesami ich dynamiki,
- 5) zachowanie torfowisk i innych środowisk wilgotnych oraz bagiennych,
- 6) zachowanie terenów muraw łąkowych i zaroślowych,
- 7) utrzymanie walorów kulturowych.

Gmina Wronki posiada również bardzo ciekawą przeszłość. Historia pojawienia się ludzi na terenach na których położona jest dzisiejsza gmina Wronki sięga środkowej epoki kamienia (mezolitu). Dowodzą tego znalezione na obszarze gminy kamienne grociki strzał do łuku. Niezwykłego znaleziska dokonano podczas prac nad budową obwodnicy Wroniek w 2020 roku. Efektem prac wykopaliskowych przeprowadzonych na stanowisku w Nowej Wsi było odkrycie rozległej osady ludności kultury pucharów lejkowatych (z lat około 3200-2850 p.n.e.) oraz osadnictwa ludności kultury przeworskiej z okresu wpływów rzymskich (II-III wiek n.e.). Z okresu neolitu znaleziono pozostałości po kilku obiektach mieszkalnych.

Pierwsza wzmianka o Wronkach pochodzi z 1279 roku. Dzięki korzystnemu położeniu na szlaku wodnym Warty i drogowym Poznań-Szczecin, w okresie późnego średniowiecza na obszarze tym nastąpił intensywny rozwój rzemiosła i handlu. W okresie rozbiorów tereny te znalazły się pod zaborem pruskim. Mimo to mieszkańcy Wroniek zakładali stowarzyszenia i organizacje, które scalały i pogrzebiały lokalną społeczność. W połowie XIX w. uruchomiona została linia kolejowa Poznań-Szczecin, co znacząco przyczyniło się do rozwoju gospodarczego. W 1894 roku wybudowano we Wronkach więzienie. Już w pięć dni po rozpoczęciu II wojny światowej Niemcy wkroczyli do Wroniek. Rozpoczął się okres

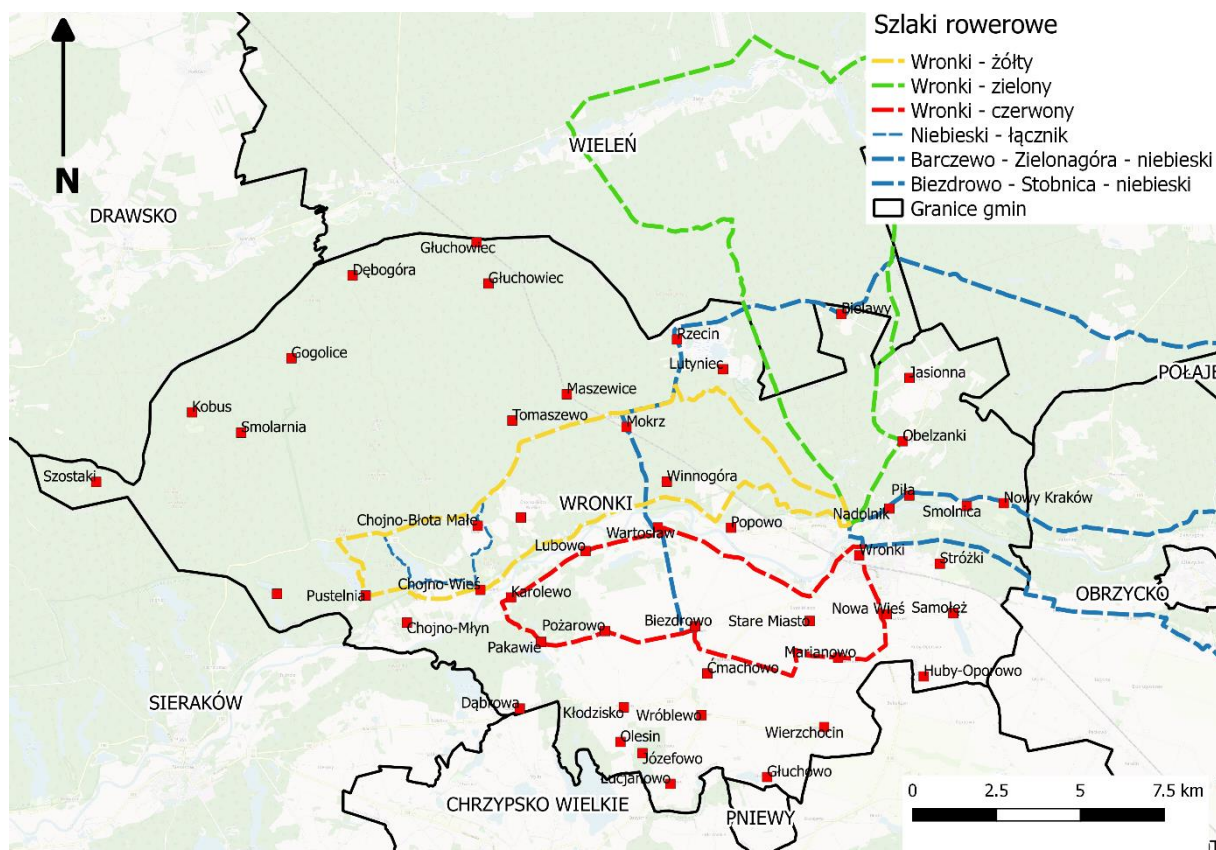
bezwzględne wykorzystywania i wywożenia ludności do niewolniczej pracy. Wyzwolenie Wroniek nastąpiło 25 stycznia 1945 roku.

Układ urbanistyczny miasta Wronki wpisany jest do gminnej ewidencji zabytków. Poza nim, do najważniejszych zabytków na terenie gminy można zaliczyć:

Miejscowość	Zabytek
Zabytki sakralne	
Wronki	Kościół Parafii pw. św. Katarzyny - styl późnogotycki, ukończony na początku XVI wieku. W połowie XVI wieku używali go protestanci. Około 1641 r. uległ pożarowi, po czym w 1660 r. zakończono jego odbudowę. W latach 1954-55 prezbiterium poddano regotyżacji.
Wronki	Kościół klasztorny oo. Franciszkanów - sięgający swych początków roku 1279, pierwotnie jako siedziba dominikanów. Obecny, barokowy kształt pochodzi z 3. ćwierci XVII wieku. Wyposażenie wnętrza z II poł. XIX i XX w. W 1868 r. kościół i klasztor przekazano franciszkanom. Obecny budynek klasztorny pochodzi z 1875 r. Od 1991 r. jest siedzibą Wyższego Seminarium Duchownego oo. Franciszkanów.
Biezdrowo	Obecny kościół parafialny p.w. św. Krzyża i św. Mikołaja w Biezdrowie pochodzi z pierwszej połowy XV wieku. W czasie drugiej wojny światowej Niemcy zamienili kościół na magazyn. W 1949 roku kościół został na nowo wymalowany, umieszczono też na stropie trzy nowe obrazy. W kruchcie zawieszono dębową skrzynię, datowaną na XVI, XVII wiek.
Wartosław	Neogotycki kościół poewangelicki Najświętszego Serca Pana Jezusa z 1854 r., z wysoką wieżą, wznosi się po zachodniej stronie wsi Wartosław. Przy kościele stoi dawna neogotycka pastorówka.
Pałace	
Wróblewo	Zespół pałacowy z początku XIX wieku. Pałac odrestaurowany, właściciel prywatny.
Biezdrowo	Pałac z 1880 roku, odrestaurowany, właściciel prywatny.
Nowa Wieś	Zespół pałacowy z 1874 roku. Aktualnie w pałacu funkcjonuje Dom Pomocy Społecznej.
Pożarowo	Pałac w Pożarowie z 1870-1880 roku, właściciel prywatny.

Ponadto, na terenie gminy znajduje się 5 parków, które zostały wpisane do rejestru zabytków. Park dworski w Ćmachowie jest własnością gminy Wronki. Pozostałe parki to parki przypałacowe. Znajdują się w: Biezdrowie (najlepiej zachowany spośród wymienionych), Wróblewie i Pożarowie - wszystkie stanowią własność prywatną, natomiast założenie w Nowej Wsi należy w części do Skarbu Państwa i w części do gminy.

Przez teren gminy przebiega kilka szlaków rowerowych. Szlak zielony ciągnie się również przez gminę Wieleń, na północ od Wroniek, natomiast szlaki niebieskie - na wschód do gmin Obrzycko i Połajewo. Ponadto, przez teren gminy przebiega Nadwarciański Szlak Rowerowy. Przebieg poszczególnych szlaków przedstawia poniższa mapa.



Ryc. 11 Mapa szlaków rowerowych na terenie gminy Wronki

Źródło: opracowanie własne na podstawie danych z projektu „GPS Wielkopolska”

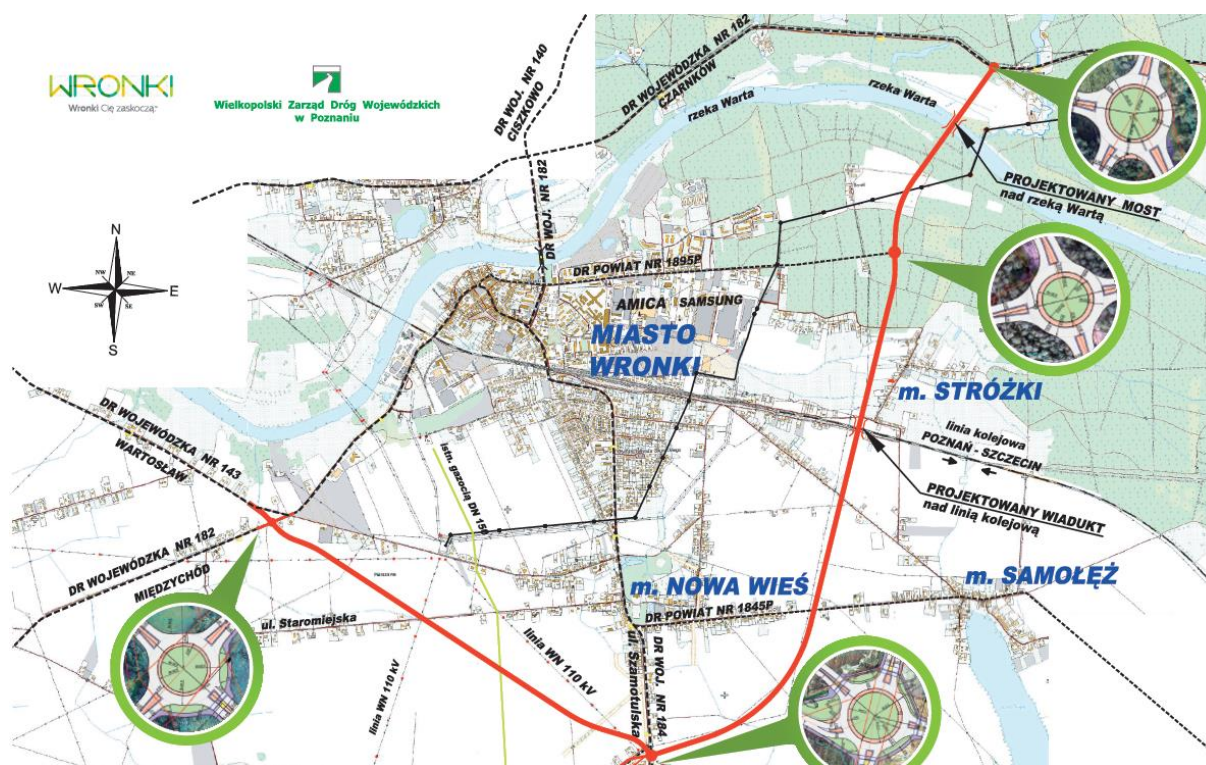


Infrastruktura i środowisko

Całkowita długość dróg gminnych wynosi około 220 km, z czego 137 km to drogi nieutwardzone (co stanowi 62%). Stan dróg w gminie Wronki jest na dość dobrym poziomie, jednak konieczne są modernizacje i remonty niektórych odcinków.

W roku 2019 przebudowano 10,64 km gminnych dróg i chodników. Jeśli chodzi o drogi powiatowe na terenie gminy, to ich stan również określany jest jako dobry. Nie zmienia to faktu, że konieczne są inwestycje w poprawę jakości określonych odcinków. Z poprawą infrastruktury drogowej wiąże się również budowa chodników, zarówno przy drogach gminnych, powiatowych jak i wojewódzkich. Gmina Wronki współpracuje ze Starostwem Powiatowym w Szamotułach i z Marszałkiem Województwa wielkopolskiego, głównie w zakresie współfinansowania inwestycyjnych zadań drogowych.

Dynamiczny wzrost inwestycji w gminie Wronki przyczynił się do znaczących utrudnień infrastrukturalnych. Obecnie największy problem stanowi natężony ruch pojazdów ciężkich na drogach dojazdowych do firm Amica S.A. i Samsung Electronics Poland Manufacturing Sp. z o.o. W celu rozwiązania wciąż narastającego na terenie gminy Wronki problemu komunikacyjnego, Wielkopolski Zarząd Dróg Wojewódzkich podjął działania zmierzające do budowy obwodnicy Wroniek.



Ryc. 12 Schemat budowy obwodnicy Wronek

Obwodnica będzie miała długość 5,2 km. Na jej trasie zlokalizowane będą: trójprzęsłowy most nad Wartą, wiadukt kolejowy nad linią PKP oraz wiadukt nad drogą do Stróżek, trzy rondo, przepusty drogowe, drogi dojazdowe do terenów przyległych, a także chodniki i ścieżki pieszo-rowerowe w obrębie skrzyżowań.

Obwodnica rozpoczynać się będzie przy ulicy Szamotulskiej w Nowej Wsi, a kończyć niedaleko Smolnicy. Wartość inwestycji to ponad 81 mln złotych. Część tej kwoty - 66 mln stanowi dofinansowanie Unii Europejskiej w ramach Wielkopolskiego Regionalnego Programu Operacyjnego na lata 2014-2020. Prace mają zakończyć się w czerwcu 2022 roku.

Problemem w gminie Wronki jest bardzo mała ilość ścieżek rowerowych. W latach 2015-2018 wskaźnik długości infrastruktury rowerowej na 10 tys. mieszkańców był stały i wynosił 1,57 km. W związku z tym jako najpilniejsze inwestycje określono budowę ścieżek rowerowych na terenie gminy.

Problemem w zakresie transportu jest most na Warcie w ciągu DW 182 - ul. Jana Pawła II, który jest wyłączony z ruchu dla pojazdów o masie powyżej 3,5 t. Stanowi to utrudnienie w przewozie towarów do zakładów przemysłowych i nie tylko. Zarządca mostu tj. WZDW w Poznaniu przeprowadzi remont, co umożliwi przejazd większym pojazdom.

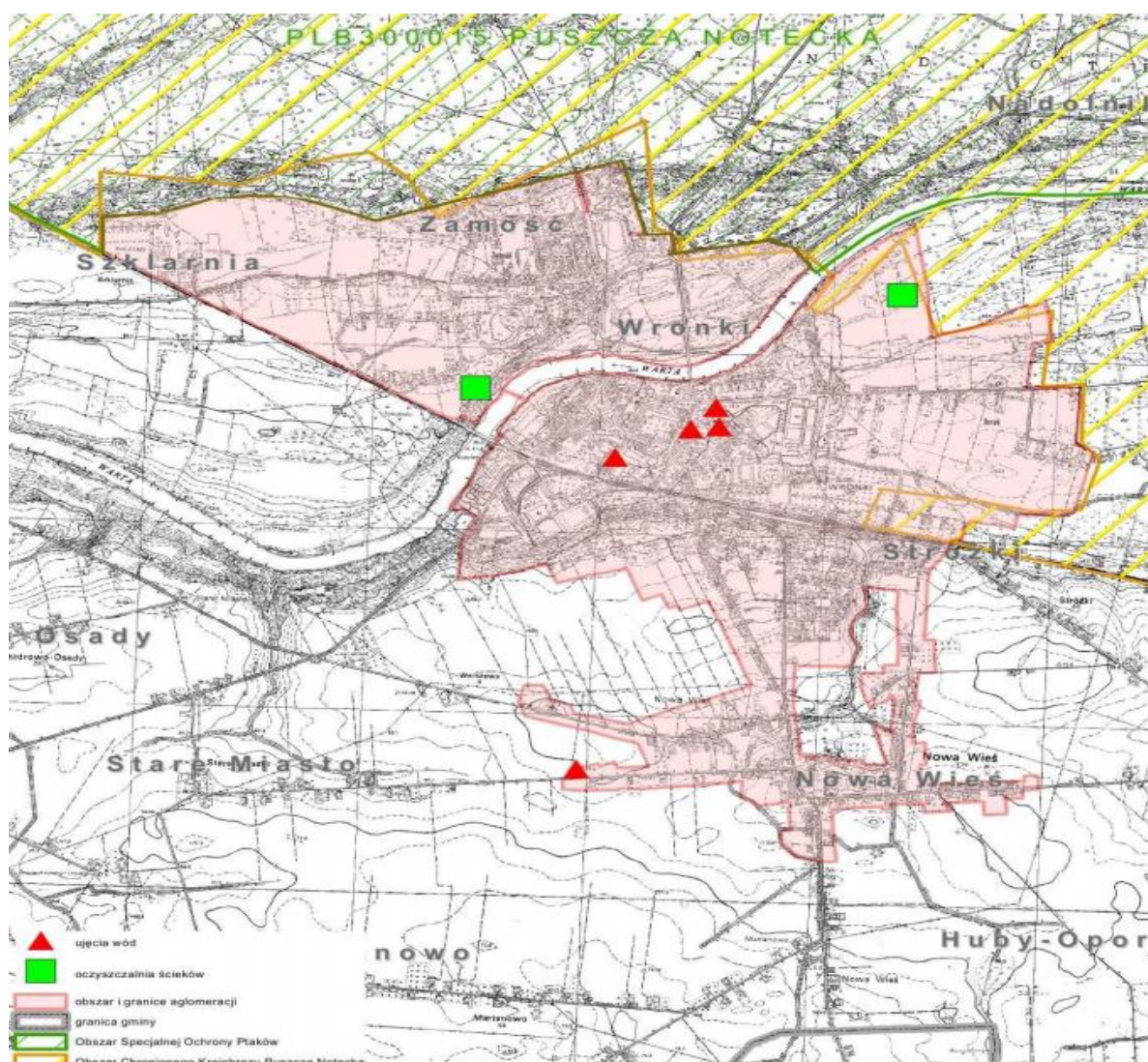
Na terenie miasta oraz gminy Wronki znajduje się 720 miejsc parkingowych. Jako miejsca gdzie brakuje wystarczającej ilości parkingów, określono głównie następujące: łącznik między ul. Mickiewicza a Dworcową (wykonany został już projekt na 64 miejsca, w tym 8 dla osób z niepełnosprawnościami), przy budynku socjalno-kulturalnym na os. Zamość, a także przy dworcu kolejowym od ul. Towarowej.

Na terenie gminy Wronki nie funkcjonuje zbiorowy transport autobusowy. Połączenia z miastem powiatowym oraz wojewódzkim zapewnia przebiegająca przez gminę linia kolejowa nr 351 Poznań Główny - Szczecin Główny. Podróż do Szamotuł zajmuje nie więcej niż

20 minut (około 20 połączeń dziennie), natomiast do Poznania można dojechać w nieco ponad godzinę (około 22 połączeń dziennie).

Przedsiębiorstwo Komunalne Sp. z o.o. we Wronkach jako podmiot odpowiedzialny za dostarczanie wody na terenie gminy, zapewnia dostęp do sieci wodociągowej 96% mieszkańców. Wśród koniecznych do zrealizowania działań inwestycyjnych związanych z siecią wodociągową, znajduje się budowa nowych studni głębinowych na terenie stacji uzdatniania wody oraz rozbudowa sieci wodociągowej zgodnie z rozwojem zabudowy i możliwościami przedsiębiorstwa. Niezbędna jest również modernizacja istniejącej już sieci wodociągowej na odcinkach ulegających częstym awariom oraz modernizacja stacji uzdatniania wody znajdującej się w miejscowości Chojno.

Na terenie gminy Wronki wyznaczona została aglomeracja kanalizacyjna. Zgodnie z Uchwałą nr IV/84/15 Sejmiku Województwa Wielkopolskiego z dnia 23 lutego 2015 r. w sprawie wyznaczenia aglomeracji Wronki, a jej wielkość wynosi 18 282 RLM (równoważna liczba mieszkańców). Obszar aglomeracji przedstawiono na poniższej rycinie.



Ryc. 13 Aglomeracja Wronki

Źródło: Uchwała nr IV/84/15 Sejmiku Województwa Wielkopolskiego z dnia 23 lutego 2015 r. w sprawie wyznaczenia aglomeracji Wronki

Długość czynnej sieci kanalizacyjnej na koniec roku 2019 wynosiła 55,2 km. Wśród miejscowości podłączonych do sieci kanalizacyjnej znajdują się: Wronki, Nowa Wieś, Szklarnia oraz Chojno-Wieś, z czego w mieście Wronki blisko 100% mieszkańców korzysta z sieci kanalizacyjnej, a ogólnie na terenie gminy jest to 68% mieszkańców. W gminie Wronki zlokalizowane są 3 oczyszczalnie ścieków. Największa z nich o przepustowości 4000 m³/d położona przy ul. Prasłowiańskiej we Wronkach, zmodernizowana w 2018 roku obsługuje aglomerację Wronki. Charakteryzuje się sprawnością oczyszczania na poziomie: BZT5 - 98,86 %, ChZT - 96,05 %, zawiesina ogólna - 97,80%, azot - 81,45%, fosfor - 75,69%. Oczyszczanie ścieków w tej oczyszczalni następuje dwuetapowo: etap I - oczyszczanie mechaniczne, etap II - oczyszczanie biologiczne z podwyższonym usuwaniem biogenów i chemicznym strącaniem fosforu przy użyciu koagulantu. Druga oczyszczalnia ścieków została wybudowana w 2012 roku w miejscowości Chojno. Jej przepustowość wynosi 84 m³/d, a sprawność oczyszczania ścieków: BZT5 - 99,20%, ChZT - 96,81%, zawiesina ogólna - 96,68%. Tutaj również oczyszczanie zachodzi dwustopniowo. Najstarsza i najmniejsza oczyszczalnia znajduje się w miejscowości Biezdrowo. Została wybudowana w 2001 roku, a jej przepustowość wynosi 20 m³/d. Jest to oczyszczalnia biologiczna o sprawności oczyszczania na poziomie: BZT5 - 97,82 %, ChZT - 88,70 %, zawiesina ogólna - 73,55 %. Prowadzone są działania mające na celu dalszą rozbudowę sieci kanalizacyjnej na terenie gminy.

Zgodnie z obowiązkiem ochrony wód podziemnych i powierzchniowych na terenie gminy prowadzony jest monitoring zbiorników do gromadzenia ścieków bytowych. W związku z tym prowadzone są doraźne kontrole przeprowadzane przez Straż Miejską.

Na terenie gminy znajduje się sieć gazowa. Korzysta z niej około 24% mieszkańców miasta i około 5% mieszkańców wsi. Łącznie na koniec roku 2018 z gazu w gminie Wronki korzystało 3 091 osób (16,2% ogółu ludności).

W gminie Wronki dostępnych jest Internet od 3 dostawców lokalnych: Jessa Przedsiębiorstwo Grzegorz Jessa, AS-MEDIA, Optronet oraz z INEA S.A. Ponadto mieszkańcy mogą korzystać z Internetu ogólnopolskich sieci komórkowych. Na terenie gminy dostępny jest także Internet światłowodowy.

Prawidłowa gospodarka odpadami komunalnymi i przemysłowymi oraz gospodarka wodno-ściekowa, wpisują się w zasady zrównoważonego rozwoju.

W gminie Wronki systemem gospodarowania odpadami objęte są wszystkie nieruchomości zamieszkałe, niezamieszkałe oraz letniskowe. Bezpośrednio z nieruchomości odbieranych jest pięć frakcji odpadów: odpady zmieszane, tworzywa sztuczne, szkło, makulatura oraz bioodpady. Za odbiór odpadów z nieruchomości zamieszkałych i letniskowych odpowiedzialne są podmioty wyłonione na drodze przetargu - Konsorcjum: Przedsiębiorstwo Usług Komunalnych Trans-Kom Sp. z o.o. oraz Zakład Utylizacji Odpadów Clean City Sp. z o.o. Nieruchomości niezamieszkałe obsługiwane są na podstawie indywidualnych umów z przedsiębiorcami wpisanymi do rejestru działalności regulowanej w zakresie odbierania odpadów komunalnych od właścicieli nieruchomości. Odpady z terenu gminy odbierane są na podstawie regulaminu utrzymania czystości i porządku w gminach. Na mocy tego regulaminu odpady zmieszane odbierane są z pojemników, natomiast selektywnie zbierane frakcje odpadów magazynowane są do worków, z wyjątkiem tzw. wysokiej zabudowy, gdzie selektywne frakcje odbierane są z pojemników typu "dzwon". Ze względu na rodzaj zabudowy odpady odbierane są z różną częstotliwością. W przypadku zabudowy wielorodzinnej wszystkie rodzaje odpadów odbierane są 1 raz na tydzień. W przypadku zabudowy

jednorodzinnej, nieruchomości niezamieszkałe oraz letniskowe odpady zmieszane i bioodpady odbierane są 1 raz na 2 tygodnie, natomiast frakcje zbierane selektywnie - 1 raz na miesiąc. Odpady wielkogabarytowe odbierane są od właścicieli nieruchomości 3 razy w roku. W 2019 roku odebrano 77,4 Mg tych odpadów. Ponadto na terenie gminy znajduje się Punkt Selektywnej Zbiórki Odpadów Komunalnych (PSZOK).

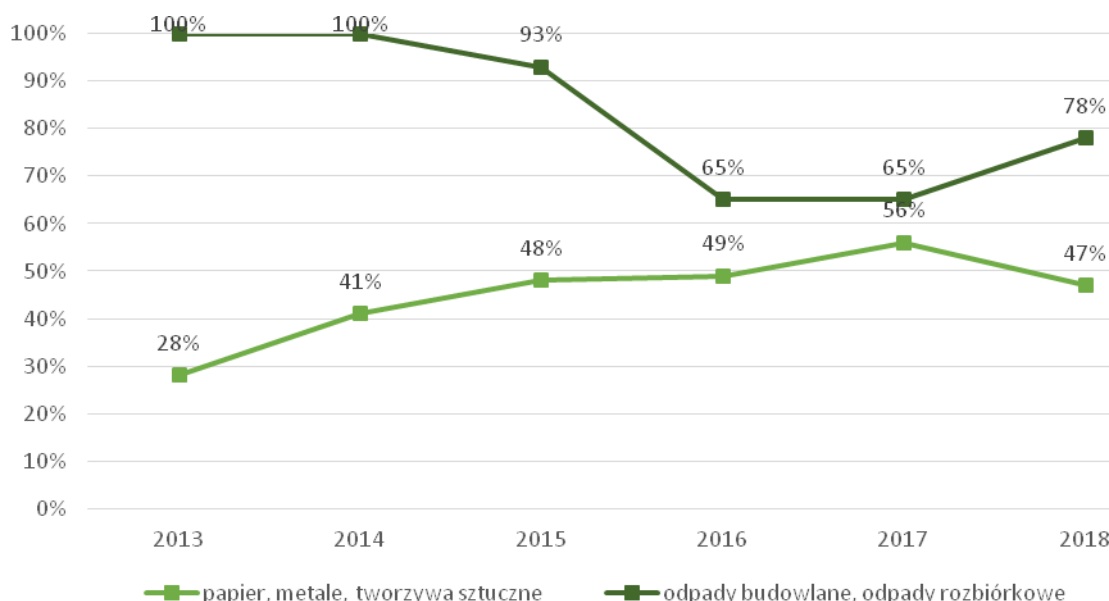
Dane dotyczące ilość odpadów komunalnych z podziałem na zmieszane i segregowane przedstawione zostały w poniższej tabeli, z której wynika, że liczba odpadów powstających w gminie co roku rośnie. Wyjątkiem był rok 2015, gdzie liczba ta spadła o prawie 341 Mg w porównaniu do roku poprzedniego. W 2019 roku ilość zebranych odpadów zmieszanych wynosiła 6 002,80 Mg, natomiast zebranych selektywnie 1 701 Mg.

Tabela 3 Ilość odpadów komunalnych zebranych na terenie gminy Wronki w latach 2013-2019

Ilość odpadów komunalnych	2013	2014	2015	2016	2017	2018	2019
W tym zmieszanych	4 373,80	4 518,20	4 176,70	5 263,20	5 586,30	5 415,40	6 002,80
W tym segregowane	647,70	1 081,30	1 435,60	1 826,80	1 723,80	1 585,40	1 701,00

Źródło: wykonanie własne

Mimo, że liczba odpadów zbieranych z podziałem na frakcje jest wciąż o wiele mniejsza od tych niesegregowanych, to ich ilość systematycznie rosła w latach 2013-2017. W roku 2018 nastąpił dość drastyczny spadek, ale już w roku kolejnym ilość odpadów zbieranych selektywnie znów wzrosła. Ponadto liczba gospodarstw segregujących odpady również stale rośnie. W roku 2019 było to już 98% spośród wszystkich gospodarstw. W przypadku odpadów budowlanych ich odzysk w latach 2013-2014 wynosił 100%, od roku 2015 liczba ta zaczęła spadać, aż do roku 2018, gdzie znów nastąpił wzrost, co zobrazowano poniżej.



Ryc. 14 Procentowy udział odpadów ulegających recyklingowi na terenie gminy Wronki w latach 2013-2018

Źródło: wykonanie własne

Innym pozytywnym wskaźnikiem jest również to, że w ostatnich latach na terenie gminy zmniejszyła się ilość odpadów komunalnych ulegających biodegradacji przekazywanych do składowania (Tab. 3).

Tabela 4 Procentowy udział odpadów ulegających recyklingowi na terenie gminy Wronki w latach 2013-2018

Rodzaj tworzywa	2013	2014	2015	2016	2017	2018
papier, metale, tworzywa sztuczne	28%	41%	48%	49%	56%	47%
odpady budowlane, odpady rozbiórkowe	100%	100%	93%	65%	65%	78%
ograniczenie masy odpadów komunalnych ulegających biodegradacji przekazywanych do składowania	11%	30%	21%	13%	10%	10%

Źródło: wykonanie własne

W celu poszerzenia świadomości ekologicznej i rozwoju ochrony środowiska wśród mieszkańców gminy w latach 2014-2018 organizowane były coroczne Pikniki Ekologiczne, w trakcie których poruszano m.in. tematykę selektywnej zbiórki odpadów. Ponadto na stronie internetowej gminy dostępne są wszelkie informacje dotyczące prawidłowego zbierania odpadów.

Gmina na bieżąco rozwiązuje problem dzikich składowisk odpadów. W 2019 roku zlikwidowano 12 dzikich składowisk, z których usunięto 10,6 Mg odpadów, dzięki czemu na koniec roku nie stwierdzono ich istnienia na terenie gminy.

Postępująca degradacja środowiska naturalnego wymusza konieczność pozyskiwania energii elektrycznej oraz ciepłej ze źródeł odnawialnych. Obecnie na terenie gminy nie funkcjonuje żadna duża instalacja OZE, a małe i mikroinstalacje wykorzystywane są w niewielkim stopniu. Wśród indywidualnych systemów OZE mieszkańcy gminy użytkują kotły na biomasę oraz kolektory słoneczne. Ponadto na obszarze gminy znajdują się dwie elektrownie wiatrowe. Z analizy predyspozycji gminy do wykorzystywania OZE wynika, że na obszarze gminy możliwa jest budowa dużych elektrowni wiatrowych. Z dużym zainteresowaniem spotyka się także budowa kolektorów słonecznych na budynkach indywidualnych i publicznych, dopuszcza się również zakładanie ogniw fotowoltaicznych oraz pomp ciepła.

Gmina Wronki podjęła się realizacji projektu pt. „Rozwój odnawialnych źródeł energii w gospodarstwach domowych mieszkańców gminy Wronki”. Celem projektu jest wytworzenie energii ze źródeł odnawialnych o mocy 1,98 MWe. Wartość projektu szacuje się na blisko 9 mln zł z czego 7 mln zł pochodzi z dofinansowania. Kwota dofinansowania dla budynków mieszkalnych o powierzchni do 300m² oraz terenów i budynków pozostałych stanowi 85% kosztów instalacji, 15% to koszty własne. W projekcie bierze udział 455 gospodarstw domowych.

Mimo, że na terenie gminy występują wody geotermalne, dotychczas nie powstały plany wykorzystania ich potencjału. W gminie znajduje się jedna elektrownia wodna o mocy 25 kW, ale nie funkcjonuje ani jedna biogazownia, choć mogłaby być zlokalizowana, np. przy oczyszczalni ścieków, gdzie substratem byłyby osady ściekowe. Duży uzysk biomasy, pochodzącej ze słomy po uprawach zbóż również daje potencjał dla pozyskiwania energii z odnawialnych źródeł.

W latach 2012-2019 wydano szereg decyzji o środowiskowych uwarunkowaniach (47) w sprawie inwestycji na obszarze gminy Wronki. Najwięcej, bo aż 11 decyzji wydano w 2013 roku, a najmniej w roku 2017 (2). Decyzje te dotyczyły m.in. budowy oczyszczalni

ścieków w miejscowości Chojno czy Punktu Selektywnej Zbiórki Odpadów Komunalnych we Wronkach. Wydano również zgodę na budowę farm fotowoltaicznych w miejscowościach Pożarowo i Wróblewo oraz farm wiatrowych, których w większości nie udało się jeszcze zrealizować. Decyzje dotyczyły również fermy drobiu w Wartosławiu oraz rozbudowy zakładów produkcyjnych (m.in. Amica S.A. i Samsung Electronics Poland Manufacturing Sp. z o.o.). W ostatnich dwóch latach wydano trzy decyzje dotyczące realizacji lakierni w miejscowościach Stare Miasto, Popowo i Biezdrowo (Tab. 5).

Tabela 5 Liczba wydanych decyzji o środowiskowych uwarunkowaniach dla gminy Wronki w latach 2012-2019

	2012	2013	2014	2015	2016	2017	2018	2019
Liczba wydanych decyzji o środowiskowych uwarunkowaniach	7	11	7	7	6	2	2	5

Źródło: wykonanie własne

Wśród najważniejszych inwestycji związanych z ochroną środowiska zrealizowanych na terenie gminy wpisuje się termomodernizacja budynków dwóch szkół podstawowych: nr 2 i nr 3. Termomodernizacja umożliwi efektywniejsze utrzymywanie ciepła przez budynki, co oznacza zminimalizowanie wydatków na ogrzewanie oraz ograniczenie zanieczyszczenia powietrza.

Z budżetu gminy Wronki udzielane są dofinansowania do ogrzewania budynków i lokali mieszkalnych w celu ograniczenia zanieczyszczeń powietrza ze źródeł, tzw. niskiej emisji. Oznacza to dotacje na zakup kotłów gazowych, olejowych, elektrycznych, na biopaliwo bądź pomp ciepła dla mieszkańców miasta i gminy Wronki. Z zestawienia wykonanego dla lat 2012-2019 widać jak duże postępy zostały poczynione w tym kierunku (w roku 2012 udzielono 12 dofinansowań, a ich kwota wynosiła 23 000,00 zł, a w roku 2019 - 225 dofinansowań na sumę 1 100 465,00 zł). Ilość i wielkość kosztów poniesionych przez gminę Wronki na dofinansowania do ogrzania budynków i lokali mieszkalnych w latach 2012-2019 przedstawione zostały w Tabeli 6.

Tabela 6 Liczba dofinansowań i kosztów poniesione przez gminę Wronki na dofinansowania do ogrzania budynków i lokali mieszkalnych w latach 2012-2019

Rok	2012	2013	2014	2015
Liczba dofinansowań	12	14	9	38
Poniesione koszty [zł]	23 000,00	23 724,00	21 320,00	147 050,00
Rok	2016	2017	2018	2019
Liczba dofinansowań	182	245	290	225
Poniesione koszty [zł]	1 053 167,00	1 254 851,00	1 219 574,00	1 100 465,00

Źródło: wykonanie własne

Na terenie gminy Wronki działa Komisariat Policji zlokalizowany przy ul. Dworcowej 11 we Wronkach. Nad bezpieczeństwem mieszkańców czuwa 24 funkcjonariuszy, co daje wskaźnik 1,3 funkcjonariusza policji/1 000 mieszkańców. Co więcej, w gminie funkcjonuje straż miejska - siedziba przy ul. Dworcowej 2. W strukturach straży znajduje się 3 funkcjonariuszy.

Przy ul. Partyzantów 1, mieści się Zakład Karny we Wronkach, który może pomieścić jednocześnie nawet 1,5 tysiąca skazanych. Obiekt wybudowano pod koniec XIX w., wzorując się na ówczesnie najnowocześniejszych więzieniach amerykańskich.

W gminie działa system powiadamiania SMS. Każdy z mieszkańców, który dopisze się do systemu poprzez wysłanie zgłoszenia mailowego, może otrzymywać informacje na temat zagrożeń, ale także zbliżających się terminów opłat, odbioru odpadów czy wydarzeń organizowanych na terenie gminy Wronki.

Zgodnie z rejestrem zagrożeń w gminie, w ostatnich latach występowały susze i upały, na które bez wątplenia wpływ mają zmieniające się warunki klimatyczne. Anomalie te wpływają nie tylko na zasoby materialne gminy, ale także na zdrowie mieszkańców. Związane z tym są również coraz częstsze pożary przestrzenne lasów. W roku 2018 było ich 10, natomiast rok później zarejestrowano aż 15 takich zdarzeń.

Tabela 7 Zagrożenia odnotowane na terenie gminy w latach 2012-2019

Wyszczególnienie zagrozenia / liczba zdarzeń	2012	2013	2014	2015	2016	2017	2018	2019
Susza	1			1			1	1
Upały	1			1			1	1
Intensywne opady deszczu, burze, burze z gradem,	7	3	4	6	3	6	2	2
silny wiatr	1	2	3	7	3	4	2	3
Pożary przestrzenne lasów	2	6	3	6	7	2	10	15
Wypadek kolejowy i poważny wypadek kolejowy	1						1	

Na terenie gminy Wronki działa 12 jednostek Ochotniczej Straży Pożarnej. OSP Chojno oraz OSP Wronki są włączone do Krajowego Systemu Ratowniczo-Gaśniczego. Te jednostki charakteryzują się także największą liczbą akcji analizując lata 2015-2019.

Tabela 8 Zestawienie danych dotyczących działalności OSP na terenie gminy Wronki

l.p.	Jednostka OSP	Pożary					MZ miejscowe zagrożenia					AF alarmy fałszywe					Razem				
		2015	2016	2017	2018	2019	2015	2016	2017	2018	2019	2015	2016	2017	2018	2019	2015	2016	2017	2018	2019
1	Amica	9	6	10	22	38	4	16	17	26	18	5	2		3	4	18	24	27	51	60
2	Chojno	18	4	7	15	18	23	29	36	30	18						41	33	43	45	36
3	Ćmachowo	2	2	6	1		5	5		13	9						7	7	6	14	9
4	Jasionna	6	2	2	8	21	3	5	3	3	3			1	2	1	9	7	6	13	25
5	Kłodzisko	2	1	3	7	10	3	3	4	5	6						5	4	7	12	16
6	Lubowo	3		9		2	7	8		7	5						10	8	9	7	7
7	Marianowo	2		4	1		1	4			2						3	4	4	1	2
8	Rzecin	3	3	1	6	17	3	2	1	2	1				1		6	5	2	9	18
9	Samoleź	2	2		1	6	1	3	6	6	1					1	3	5	6	7	8
10	Wartosław	4	1	1	1	5	5	8	4	7	6						9	9	5	8	11
11	Wronki	75	49	37	68	82	183	193	244	209	186	12	7	5	9	19	270	249	286	286	287
12	Wróblewo	1	1		1	2	1	4	4	3	6				1		2	5	4	5	8
	Razem	127	71	80	131	201	239	280	319	311	261	17	9	0	16	25	383	360	399	458	487

We Wronkach zamontowany jest system monitoringu. Celem jego zastosowania jest zapewnienie bezpieczeństwa mieszkańcom i osobom przebywającym czasowo na terenie miasta oraz ochrony mienia i porządku publicznego, obserwacja i rejestracja zdarzeń

w miejscach publicznych, eliminowanie zagrożeń oraz zapobieganie sytuacjom kryminogennym takim jak kradzieże, rozboje czy niszczenie mienia. System rejestracji obrazu ma na celu umożliwienie identyfikacji sprawców potencjalnie uszkodzonego lub utraconego mienia oraz sprawców innych zdarzeń o charakterze kryminogennym. Monitoring znajduje się w następujących miejscach na terenie miasta:

- skrzyżowanie ul. Mickiewicza, ul. Chrobrego, ul. Jana Pawła II,
- skrzyżowanie ul. Chrobrego, ul. Poznańska, ul. Walerego Błażejewskiego, ul. Ratuszowa,
- plac Wolności,
- skwer Cyryła Sroczyńskiego,
- Plac Targowy - targowisko miejskie,
- tereny zielone tzw. Olszynki - kompleks boisk Orlik,
- ul. Polna,
- ul. Zwycięzców - kładka dla pieszych,
- ul. Leśna - kładka dla pieszych,
- ul. Topolowa - boisko sportowe.



Opieka zdrowotna i pomoc społeczna

Mieszkańcy gminy Wronki w zakresie opieki zdrowotnej mogą korzystać z usług świadczonych przez 4 niepubliczne przychodnie lekarskie:

- Przychodnia Lekarska Alfa, Wronki, ul. Partyzantów 14,
- Przychodnia Lekarska Anna Paciorkowska - Lekarz rodzinny (POZ), Wronki, Plac Targowy 2,
- Przychodnia Lekarska ZZOZ Czarnków, Wronki, ul. Partyzantów 14,
- Przychodnia Lekarska „Eskulap”, Wronki, ul. Partyzantów 14.

Dodatkowo mieszkańcy mogą skorzystać ze specjalistycznych usług w Poradni Chirurgii Urazowo-Ortopedycznej przy ul. Partyzantów 14. W tej samej lokalizacji można skorzystać również z Poradni Ginekologiczno-Położniczej, Poradni Chirurgicznej, Poradni Laryngologicznej, Poradni Okulistycznej oraz Poradni Stomatologicznej. Dodatkowo Poradnia stomatologiczna, w której przyjmowani są mieszkańcy gminy w ramach NFZ działa przy ul. Polnej 3B.

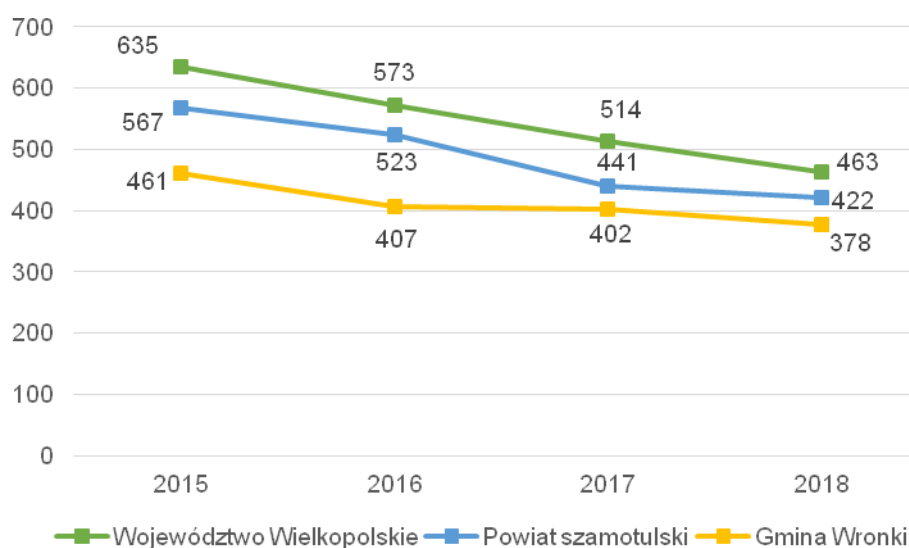
Na terenie Gminy Wronki funkcjonują następujące apteki:

- Centrum Zdrowia, Wronki, Plac Wolności 1,
- Pharmacon II, Wronki, os. Borek 10E,
- Pod Orłem, Wronki, ul. Rynek 6,
- Słoneczna, Wronki, ul. Partyzantów 12,
- U Złotego Źródła, Wronki, Plac Targowy 3.

Dla każdej z aptek został utworzony harmonogram dyżurów aptek na terenie Powiatu Szamotulskiego w godzinach nocnych (tygodniowe dyżury).

W latach 2016-2017 gmina zrealizowała program profilaktyczny z zakresu zapobiegania próchnicy zębów, który skierowany był do dzieci z oddziałów "O" i klas I-VI szkół podstawowych. Niestety kolejny program profilaktyczny dotyczący wczesnego wykrywania wad postawy wśród dzieci w wieku szkolnym urodzonych w latach 2007-2008, z planowanym czasem wdrożenia 2019-2020, nie doszedł do skutku. Cztery ogłoszone konkursy nie wyłoniły realizatora – nie wpłynęła żadna oferta.

Świadczenia z zakresu pomocy społecznej realizuje Miejsko-Gminny Ośrodek Pomocy Społecznej we Wronkach przy ulicy Powstańców Wielkopolskich 23. Wykres poniżej przedstawia beneficjentów pomocy społecznej na 10 tys. ludności w gminie Wronki na tle powiatu szamotulskiego i województwa wielkopolskiego.



Ryc. 15 Beneficjenci pomocy społecznej na 10 tys. ludności

Źródło: opracowanie własne na podstawie danych GUS

Głównymi przyczynami korzystania ze wsparcia pomocy społecznej jest ubóstwo, niepełnosprawność oraz choroba. Wskaźnik pokazujący liczbę beneficjentów z roku na rok we wszystkich jednostkach spada. Na przestrzeni czterech lat od 2015 do 2018 liczba beneficjentów w gminie Wronki zmniejszyła się o 83 osoby na każde 10 tysięcy mieszkańców. Na przestrzeni lat w gminie Wronki ich ilość systematycznie się obniża i jest co roku niższa niż średnia powiatu jak i województwa.

W roku 2019 na świadczenia z tytułu zasiłku rodzinnego, funduszu alimentacyjnego, ubezpieczeń, emerytury itp. przeznaczono ponad 6 mln zł. Największa ilość rodzin (ponad 700) skorzystała z zasiłków pielęgnacyjnych, 400 rodzin z zasiłków rodzinnych i niecałe 400 z dodatków do zasiłków. Z zasiłków rodzinnych z dodatkami skorzystało 400 rodzin, 155 z zasiłków z tytułu urodzenia dziecka. Ilość pozostałych świadczeń nie przekraczała 100 osób i 67 rodzin.

Od 2015 roku w gminnym zasobie jest 14 mieszkań socjalnych. Liczba mieszkań komunalnych w gminie ulega zmianom. Wyszczególnienie w poszczególnych latach przedstawiono poniżej.

Tabela 9 Liczba mieszkań socjalnych i komunalnych

Wyszczególnienie	2012	2013	2014	2015	2016	2017	2018	2019
Liczba mieszkań socjalnych	9	9	9	14	14	14	14	14
Liczba mieszkań komunalnych	207	203	199	195	187	183	181	179

Od października 2020 r. przy Wronieckim Ośrodku Kultury uruchomione zostaje Centrum Inicjatyw Senioralnych z lokalizacją przy ulicy Dworcowej 2. Będzie to miejsce, w którym aktywni seniorzy będą mogli się spotkać i uczestniczyć w różnorodnych zajęciach. Centrum stanie się miejscem spotkań dla różnych senioralnych organizacji działających we Wronkach.



Kapitał społeczny

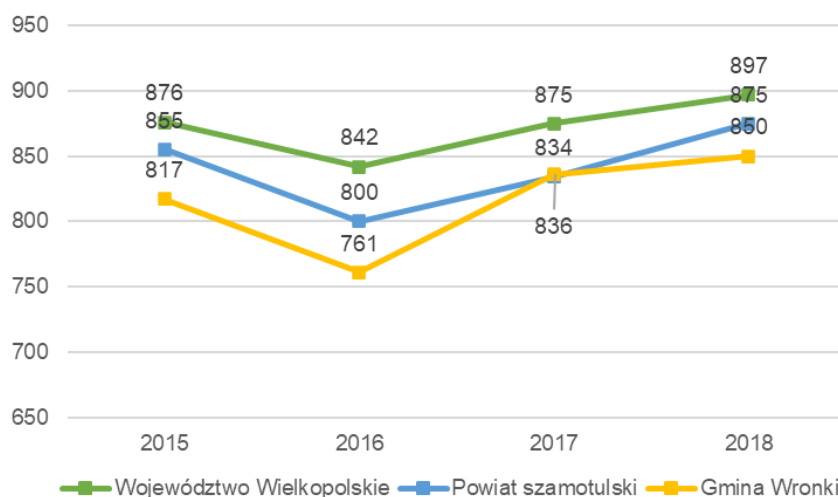
Gmina Wronki posiada trzy przedszkola publiczne - Przedszkole nr 1 „Bajkowy Świat” we Wronkach, Przedszkole nr 2 „Wronczusie” we Wronkach oraz Przedszkole nr 1 w Nowej Wsi (od 1 września 2020 r.), prowadzone przez osobę fizyczną. W Przedszkolu nr 1, ogólna liczba dzieci stanowi 275 w 12 oddziałach (w tym są 2 oddziały integracyjne). W tej placówce odbywają się zajęcia z wczesnego wspomaganie dla dzieci i rodziców gminy Wronki. W Przedszkolu nr 2 ogólna liczba dzieci wynosi 146 w 6 oddziałach, w Przedszkolu nr 1 w Nowej Wsi ogólna liczba dzieci wynosi 125 w 5 oddziałach. Średnio na oddział przypada więc 24 dzieci. Wszystkie przedszkola otwarte są od godziny 6:30. Na przestrzeni ostatnich lat, zauważyć można, że upowszechnienie edukacji przedszkolnej z roku na rok rośnie. W 2014 roku wynosiło 79%, w 2019 już ponad 90%. Koszt utrzymania dziecka w przedszkolu również uległ zmianie, od 2014 wzrósł o 223 zł i w 2019 wynosił 1204,00 zł, przy dotacji na poziomie 75%, koszt dziecka w placówkach niepublicznych wyniósł 903,00 zł.

Głównym powodem wzrostu upowszechnienia edukacji dla dzieci z obszaru gminy jest utworzenie oddziałów przedszkolnych dla dzieci poniżej 6 lat z odległych od miasta obszarów takich jak Biezdrowo czy Chojno. W związku z tym, oddziały przedszkolne usytuowane są bliżej miejsc zamieszkania. Dodatkowo w przedszkolach gminnych utworzono „grupy popołudniowe”, co również ma bezpośredni wpływ na wzrost upowszechnienia przedszkolnego. Grupy popołudniowe zostały zredukowane w roku 2020 co spowodowało, że edukacja przedszkolna w gminie Wronki jest całodzienna.

Na terenie gminy funkcjonują 2 przedszkola prywatne:

- Przedszkole „MALI ODKRYWCY”, 40 dzieci w 3 oddziałach, godziny otwarcia 5:30 - 18:00,
- Przedszkole „AMICA KIDS”, 122 dzieci w 8 oddziałach, godziny otwarcia 5:30-17:00.

Przedszkola zapewnią około 96% zapotrzebowania.



Ryc. 16 Dzieci w placówkach wychowania przedszkolnego na 1 tys. dzieci w wieku 3-5 lat

Źródło: opracowanie własne na podstawie danych GUS

W porównaniu z powiatem i województwem na przestrzeni lat 2015-2018 wartość upowszechnienia wychowania przedszkolnego na terenie gminy Wronki tylko jednego roku przewyższyła wartość pozostałych jednostek. Miało to miejsce w 2017 roku, wartość ta była nieznacznie wyższa względem powiatu i wynosiła o 2 dzieci więcej na każdy tysiąc. Porównując wszystkie jednostki zauważyć można, że w 2016 roku upowszechnienie przedszkolne było najniższe ze wszystkich analizowanych lat. Po 2016 roku, wartość sukcesywnie wzrastała. Są to pozytywne dane, które pokazują iż coraz większa liczba dzieci jest edukowana od najmłodszych lat.

Na terenie gminy Wronki funkcjonuje 6 szkół podstawowych. W 2019 roku ogólna liczba uczniów we wszystkich szkołach łącznie wynosiła 1 741, w 87 oddziałach. Średnio na jeden oddział przypada 20 uczniów. Najwięcej uczniów (powyżej 400), liczyła Szkoła Podstawowa nr 2 im. Kornela Makuszyńskiego we Wronkach, najmniej uczniów - poniżej 70, liczyła Szkoła Podstawowa im. Agnieszki Bartol w Chojnie. Ta szkoła również posiadała najmniejszą liczbę oddziałów (7) oraz najniższą średnią wielkość oddziału, która plasowała się na poziomie 9,8 ucznia na oddział. Najwięcej nauczycieli zatrudnionych jest w SP nr 2 we Wronkach – 42 osoby. Największy odsetek nauczycieli doksztalających się jest w Szkole Podstawowej im. Arkadego Fiedlera w Nowej Wsi.

Tabela 10 Charakterystyka szkół w gminie Wronki

	Liczba uczniów	Liczba oddziałów	Średnia wielkość	
			oddziału	Liczba nauczycieli
Szkoła Podstawowa nr 1 im. Janusza Korczaka we Wronkach	353	17	20,8	38
Szkoła Podstawowa nr 2 im. Kornela Makuszyńskiego we Wronkach	416	19	21,9	42
Szkoła Podstawowa nr 3 im. Zbigniewa Herberta we Wronkach	335	15	22,3	39
Szkoła Podstawowa im. Wincentego Witosa w Biezdrowie	295	15	19,7	27

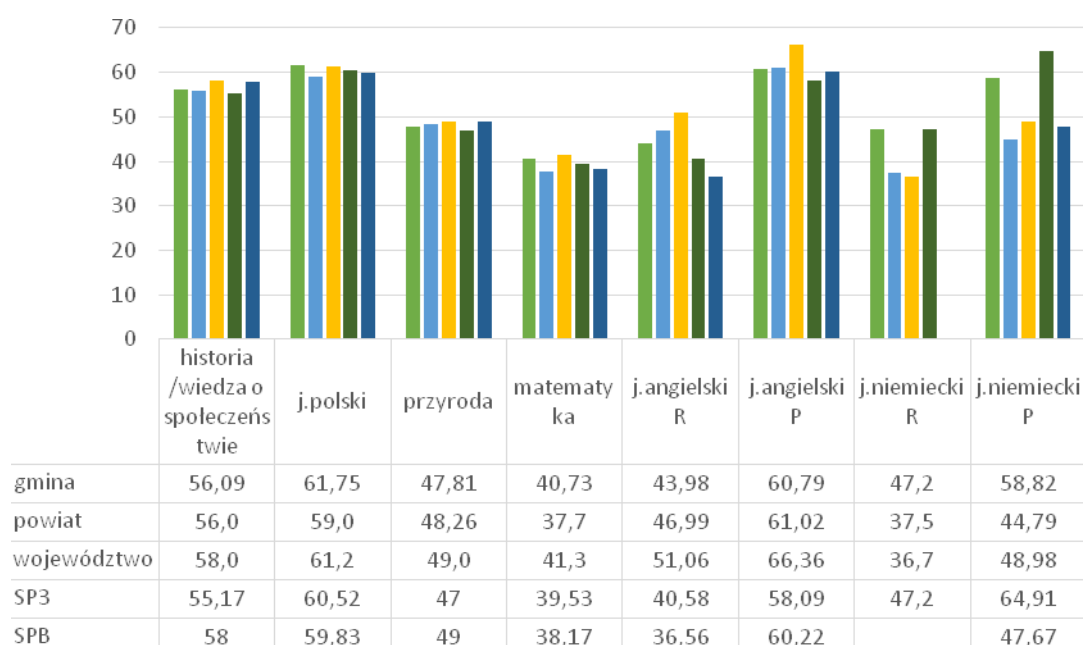
Szkoła Podstawowa im. Agnieszki Bartol w Chojnie	69	7	9,8	5
Szkoła Podstawowa im. Arkadego Fiedlera w Nowej Wsi	273	14	19,5	27
Ogółem	1741	87	19	178

Źródło: opracowanie własne

Na terenie gminy Wronki uczniowie dowożeni do szkół stanowią 25% wszystkich uczniów, co w przełożeniu liczbowym daje nam 433 uczniów. Najwięcej uczniów dowożonych jest do szkoły w Biezdrowie. Pierwszy kurs autobusów do szkół jest o 6:45, ostatni powrotny o 15:50. Najdłuższy przejazd trwa 25 minut.

Baza dydaktyczna szkół jest zróżnicowana. Wszystkie szkoły posiadają pracownie przedmiotowe, realizują zajęcia w ramach kół zainteresowań, dodatkowych zajęć sportowych, pomocy psychologiczno - pedagogicznej. Szkoła Podstawowa nr 1, Szkoła Podstawowa w Chojnie, Szkoła Podstawowa w Nowej Wsi nie mają rozbudowanej infrastruktury sportowej. Bazują na zaadaptowanych pomieszczeniach oraz przyległych boiskach. Szkoła Podstawowa nr 3 jako jedyna prowadzi klasy sportowe. We wszystkich szkołach działają gabinety higienistek szkolnych.

Jednym z elementów wskazujących na jakość edukacji w gminie są wyniki egzaminów. Do egzaminów gimnazjalnych 2019 roku przystąpiono w 2 szkołach: Szkole Podstawowej nr 3 im. Z. Herberta we Wronkach oraz Szkole Podstawowej im. Wincentego Witosa w Biezdrowie. Poniższe wykresy przedstawiają wyniki egzaminów państwowych w gminie Wronki w porównaniu do średnich wyników dla powiatu i województwa.



Ryc. 17 Wyniki egzaminów gimnazjalnych w roku 2019

Najlepsze wyniki uczniowie uzyskali z przedmiotów humanistycznych. Średnia dla gminy z języka polskiego to 61,75%, 60,79% z podstawy języka angielskiego oraz 58,82% z podstawy języka niemieckiego. Zauważyć należy, że SP 3 we Wronkach wyróżniało się na tle pozostałych

jednostek i uzyskało o ponad 20 p.p. więcej w porównaniu do powiatu z języka niemieckiego. Również wynik poziomu rozszerzonego z języka niemieckiego był prawie 10 p.p. wyższy w porównaniu z powiatem. Ogólne wyniki egzaminów nie odbiegają znacząco od średnich wyników dla powiatu czy województwa. Przedmiotem, który sprawił największą trudność w szkołach i miał bezpośredni wpływ na wyniki była matematyka. Wynik gminny stanowił średnią 40,73% i zbliżony był do średniego wyniku dla województwa, wyższy natomiast niż w powiecie.

W 2019 roku w gminie Wronki, uczniowie trzech szkół przystąpili do egzaminu ósmoklasistów. Były to: Szkoła Podstawowa nr 3 im. Zbigniewa Herberta we Wronkach, Szkoła Podstawowa im. Wincentego Witosa w Biedzrowie oraz Szkoła Podstawowa im. Agnieszki Bartol w Chojnie. Wyniki egzaminu przedstawia poniższy wykres.



Ryc. 18 Wyniki egzaminów ósmoklasistów w roku 2019

Raport z egzaminów ósmoklasisty pokazuje, że wyniki nie odbiegały w sposób znaczący od średnich powiatowych oraz wojewódzkich.

Na terenie gminy Wronki funkcjonują dwie szkoły ponadpodstawowe, dla których organem prowadzącym jest powiat szamotulski:

- Zespół Szkół nr 1 im. Powstańców Wielkopolskich we Wronkach (w skład której wchodzi: szkoła podstawowa, technikum oraz liceum),
- Zespół Szkół nr 2 im. Stanisława Konarskiego we Wronkach (w skład której wchodzi: technikum, szkoła branżowa oraz liceum).

Poniższa tabela przedstawia zestawienie wydatków dotyczących działu 801 - Oświata i wychowanie na lata 2015-2019. Wydatki bieżące z tytułu oświaty sukcesywnie wzrastają. Najwięcej stanowią wydatki na wynagrodzenia i pochodne (wynoszą 70% wydatków bieżących). Największe wydatki majątkowe wystąpiły w 2016 i 2017 roku, wynosiły kolejno

1 mln i 5,8 mln. Największą inwestycją w tych latach była kompleksowa modernizacja energetyczna Gimnazjum im. Zbigniewa Herberta we Wronkach (przekształconego w SP 3) i Szkoły Podstawowej Nr 2 im. Kornela Makuszyńskiego we Wronkach. W innych latach wydatki nie przekroczyły 176 tys. zł rocznie. Wydatki na dział 801 w stosunku do łącznych wydatków budżetowych na przestrzeni lat ulegają zmianie. W 2015 roku wydatki na oświatę i wychowanie stanowiły 37% całego budżetu, w 2019 już tylko 26%.

Tabela 11 Wydatki dotyczące działu 801 - Oświata i wychowanie

	2015	2016	2017	2018	2019
WYDATKI OGÓŁEM	20 670 660,62	21 726 977,15	27 151 449,27	23 218 917,35	25 422 456,37
Wydatki bieżące, w tym:	20 495 657,31	20 652 413,87	21 278 799,68	23 194 530,00	25 303 503,82
Wynagrodzenia i pochodne	15 002 305,38	15 176 105,27	15 112 974,47	16 650 597,87	17 811 624,20
Pozostałe wydatki bieżące	5 493 351,93	5 476 308,60	6 165 825,21	6 543 932,13	7 491 879,62
Wydatki majątkowe	175 003,31	1 074 563,28	5 872 649,59	24 387,35	118 952,55
SUBWENCJA OŚWIATOWA	10 928 520,00	11 567 289,00	12 222 526,00	12 687 826,00	13 519 378,00
Różnica między subwencją oświatową a wydatkami w dziale 801	9 742 140,62	10 159 688,15	14 928 923,27	10 531 091,35	11 903 078,37
Stopień pokrycia	53%	53%	45%	55%	53%

Subwencja oświatowa dla gminy Wronki w latach 2015-2019 również rosła. Jednakże przez wzrost ogólnych wydatków na oświatę, gmina musiała z budżetu również wydawać więcej środków. Stopień pokrycia wydatków przez subwencje pozostawał na podobnym poziomie, poza rokiem 2017, kiedy to miały miejsce wysokie wydatki majątkowe.



Kultura i sport

Jednostkę realizującą zadania w zakresie kultury w gminie stanowi Wroniecki Ośrodek Kultury. Jego główną misją jest budowanie i umacnianie kapitału społecznego mieszkańców gminy Wronki poprzez zaspokajanie ich potrzeb kulturalnych. Ośrodek kultury stanowią cztery jednostki:

- Biblioteka Publiczna Miasta i Gminy Wronki,
- Dom Kultury,
- Muzeum Ziemi Wronieckiej,
- Kinoteatr "Gwiazda".

Biblioteka Publiczna Miasta i Gminy Wronki posiada dodatkowo 3 filie biblioteczne. Główna siedziba biblioteki zlokalizowana jest w miejscowości Wronki przy ulicy Szkolnej 2, natomiast filie znajdują się w pobliskich miejscowościach: Nowa Wieś, Biezdrowo i Chojno. Biblioteka stale aktualizuje księgozbiory. Ponadto w bibliotece odbywają się zajęcia animacyjne dla wszystkich grup wiekowych, warsztaty artystyczne, spotkania z ciekawymi ludźmi, zajęcia

plastyczne, warsztaty kulinarne czy lekcje biblioteczne. Wprowadzono również działalność on-line.

Dom kultury we Wronkach funkcjonuje od 65 lat. W swojej ofercie posiada dużą salę koncertową, która pozwala na organizacje imprez masowych do 500 osób, a także amfiteatr, w którym porą letnią odbywają się imprezy plenerowe. „Pracownia na Polnej” zrzesza mieszkańców o zamiłowaniu plastycznym, Klub Emerytów, Rencistów, Inwalidów i Koła Śpiewu. We Wronieckim Ośrodku Kultury działa 17 sekcji (tabela poniżej). Łączna liczba stałych uczestników wszystkich sekcji wynosiła 1 419 osób w tym dzieci 1 050, młodzież 90 osób, dorośli 279.

Tabela 12 Wykaz sekcji działających w Domu Kultury

Sekcja	Liczba uczestników
Zespół Florystyczny „MARYNIA”	84
Wroniecka Orkiestra Dęta	45
Mażoretki MIRAŻ WOK	66
Chór MILENIUM	20
Młodzieżowy Zespół Taneczny NeoTeam	10
Dziecięcy Zespół Taneczny NeoTeam Kids	26
Klub Fotograficzny „FOKUS”	10
Sekcja Teatralna „Odgrywane Kapsle”	38
Sekcja Wędkarska „PASKUDA”	18
Koło Śpiewacze „CHOJANKI”	12
Zespół Śpiewaczy „Chojaneczki”	9
Koło Śpiewacze „CHABRY”	17
Uniwersytet Trzeciego Wiek	104
Sekcja Moto-Wronki	23
Kreatywne Wronki	średnio 8
Zajęcia fitness	średnio 8
Zajęcia Tai-Chi	10

Muzeum Ziemi Wronieckiej powstało z inicjatywy Towarzystwa Miłośników Ziemi Wronieckiej. Posiada wystawy ze zbiorów w większości podarowanych przez mieszkańców. Oprócz szerokiej gamy wystaw organizowane są prelekcje, zajęcia i spotkania z mieszkańcami w każdym wieku.

Najistotniejszymi wydarzeniami kulturowymi dla mieszkańców realizowanych na przestrzeni ostatnich czterech lat są między innymi: Dni Wronek, Noc Świętojańska, Światowy Przegląd Folkloru Integracje, Święto Latawca, Koncert Charytatywny „Kapele Serc”, Jarmark Świąteczny, Gorączka Letniej Nocy.

Kinoteatr „Gwiazda” w roku 2019 przeprowadził 653 seanse filmowe, łączna liczba uczestników wyniosła 35 899 osób. Równie dużym zainteresowaniem cieszyły się koncerty, retransmisje i spektakle, w których wzięło udział 37 202 widzów.

Działania gminy Wronki na rzecz upowszechniania kultury fizycznej i sportu w latach 2015-2019 to przede wszystkim wspieranie finansowe organizacji pozarządowych zajmujących się sportem. Wsparcie finansowe dotyczy realizacji zadań publicznych w obszarze „Wspierania i upowszechniania kultury fizycznej” dotyczących takich dyscyplin sportowych jak: piłka nożna,

piłka koszykowa, piłka siatkowa, karate, szachy, warcaby, taniec, żeglarstwo, biegi, tenis ziemny i kręglarstwo.

Od 2014 roku na terenie gminy działa Wroniecki Klub Biegacza, skupiający około 70 członków. Sportową tradycją gminy stały się Biegi Uliczne o Puchar Burmistrza oraz Biegowe Grand Prix Wroniek organizowane przez Gminę Wronki i licznych partnerów.

Na różnych szczeblach ligowej hierarchii działają kluby piłkarskie, które oprócz udziału w rozgrywkach seniorskich, prowadzą szkolenie dzieci młodzieży.

MKS Błękitni Wronki to klub, który w przyszłym roku będzie obchodził 100-lecie wronieckiej piłki nożnej. Początki działalności zespołu sięgają 1921 roku. W tej chwili podopieczni Marka Bajora rywalizują na piątym poziomie rozgrywkowym. Najwięcej uwagi działacze klubu poświęcają jednak szkoleniu młodzieży. Największe sukcesy w kategoriach młodzieżowych osiągnęli piłkarze juniorów młodszych występując w Centralnej Lidze Juniora Młodszego na arenie ogólnopolskiej. Klub prowadzi szkolenie w 10 grupach dziecięco młodzieżowych, występując w najwyższych klasach rozgrywkowych WZPN Poznań w poszczególnych grupach wiekowych. Drużyny promują miasto Wronki na obszarze Wielkopolski od Złotowa po Konin.

LKS Czarni Wróblewo to klub, który powstał w 1947 roku z inicjatywy Zygmunta Kropaczewskiego. Początkowo grupa zapaleńców uczestniczyła w zawodach konnych, pływackich, biegach oraz kolarstwie. Z upływem czasu powstały drużyny siatkówki i piłki nożnej. W obecnym sezonie piłkarze Czarnych Wróblewo występują w Klasie Okręgowej.

Warto również wspomnieć o LZS Warcie Wartosław i Klubie Sportowym Akademia Sportu Wronki. Pierwszy z klubów założono w 1948 roku. Od lat lokalna drużyna jest prawdziwą chlubą wsi. Piłkarze Warty Wartosław w obecnym sezonie walczą o awans do Klasy A. Z kolei Klub Sportowy Akademia Sportu Wronki to stowarzyszenie, które prowadzi dwie sekcje: piłki nożnej i piłki siatkowej. Działacze klubu skupiają się przede wszystkim na szkoleniu dzieci i młodzieży.

Sporym zainteresowaniem cieszy się również Wroniecka Liga Nadwarciańska, prowadzona przez Radę Gminną Zrzeszenia LZS Wronki. Zawodnicy i działacze poszczególnych klubów ze wsparciem Gminy Wronki dbają o przekazane im obiekty sportowe i we własnym zakresie organizują rozgrywki ligowe.

Pisząc o piłce nożnej we Wronkach, nie sposób pominąć znanej w całej Polsce Akademii Lecha Poznań. Na stadionie przy ul. Leśnej grają zawodnicy drugoligowych rezerw i grup młodzieżowych. W najbliższych latach w pobliżu stadionu powstanie Centrum Badawczo-Rozwojowe. Poza budynkiem głównym w centrum znajdzie się także symulator Skills.lab. Będzie to jedno z najnowocześniejszych rozwiązań technologicznych.

Wroniecki sport to nie tylko biegi i piłka nożna. To również zasłużony dla lokalnej społeczności Klub Kręglarski „Dziwiątka-Amica” Wronki. Zawodnicy „Zielonych” z powodzeniem rywalizują w ogólnopolskich rozgrywkach ligowych, turniejach krajowych i międzynarodowych.



Otoczenie zewnętrzne i wewnętrzne

Gmina Wronki nie została ujęta w Strategii rozwoju województwa wielkopolskiego do 2030 roku jako obszar strategicznej interwencji. Gmina położona jest pomiędzy zasięgiem oddziaływania Miejskiego Obszaru Funkcjonalnego (MOF) - Poznański Obszar Metropolitalny a Północno-zachodnim Obszarem Funkcjonalnym.

Dwie pobliskie gminy - Drawsko i Wieleń, zostały wyznaczone jako obszary zagrożone trwałą marginalizacją, na których występuje kumulacja problemów społecznych lub ekonomicznych.

Miasto Wronki zostało uwzględnione w publikacji Polskiego Instytutu Ekonomicznego pt. „Scenariusze rozwoju małych miast”. Celem opracowania była prezentacja scenariuszy rozwoju polskich miast małej wielkości w perspektywie 2035 r. Znając ścieżkę, którą mogą podążać w kolejnych latach, łatwiej będzie zarządzać ich rozwojem. W każdej grupie miast przeprowadzono analizę STEEPVL, polegającą na identyfikacji i ocenie czynników społecznych, technologicznych, ekonomicznych, ekologicznych, politycznych, pod kątem ich siły wpływu na rozwój miast w przyszłości oraz niepewności przewidywania (w perspektywie 2035 r.). Wronki zostały sklasyfikowane jako miasto potrzebujące impulsu rozwojowego (skupienie M1). Miasta Skupienia M1 to głównie ośrodki wielofunkcyjne do 5 tys. mieszkańców, które cechuje stosunkowo słaba sytuacja ekonomiczna oraz niekorzystne procesy demograficzne. Ponadto miasta te uważają się za otwarte dla wszystkich i kultywujące tradycje, są niezbyt innowacyjne, liczą na wzmocnienie swojej pozycji w regionie, a także planują zwiększenie swojej atrakcyjności turystycznej.

Gmina Wronki należy do Lokalnej Grupy Działania „Puszcza Notecka”, której głównym celem jest prowadzenie zrównoważonego rozwoju obszarów wiejskich m.in. poprzez realizację Strategii Rozwoju Lokalnego kierowanego przez społeczność na lata 2016-2022.

Prowadzona jest również współpraca partnerska gminy z 3 zaprzyjaźnionymi miastami: Plerin (Francja), Cookstown (Irlandia Północna), Landwarów (Litwa).

Według stanu na 2020 rok w gminie Wronki działały następujące fundacje, stowarzyszenia i organizacje społeczne:

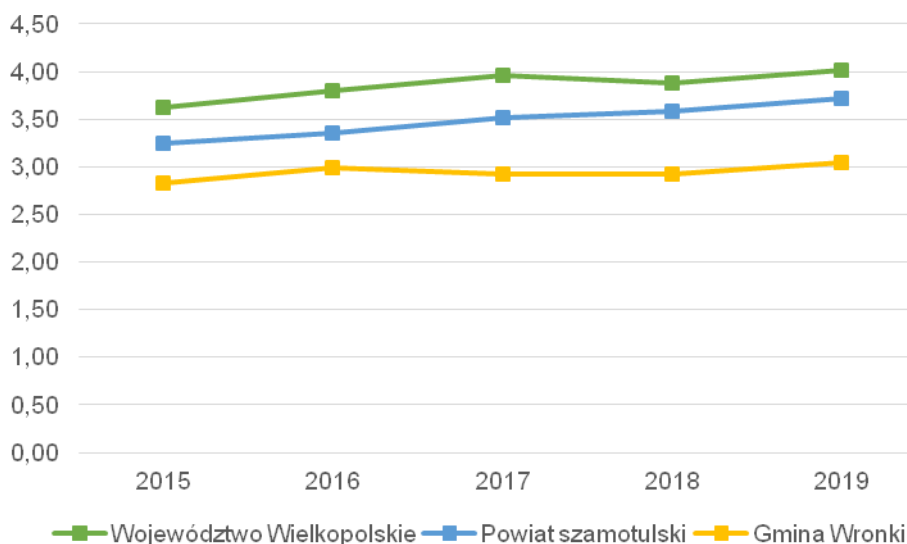
- Gminny Związek Rolników, Kółek i Organizacji Rolniczych we Wronkach,
- Kółko Rolnicze w Nowej Wsi, Popowie, Głuchowie, Chojnie, Marianowie, Biezdrowie, Wartosławiu, Wierzchocinie, Wróblewie, Starym Mieście, Samołężu, Kłodzisku, Ćmachowie, Lubowie,
- Ochotnicza Straż Pożarna w Wróblewie, Wartosławiu, Chojnie, Lubowie, Wronkach, Amice Wronki S.A., Ćmachowie, Kłodzisku, Samołężu, Marianowie, Jasionnie, Rzecinie,
- Koło Pomocy Dzieciom Niepełnosprawnym we Wronkach,
- Ludowy Klub Sportowy „Czarni” Wróblewo,
- Bractwo Kurkowe we Wronkach,
- Towarzystwo Miłośników Ziemi Wronieckiej we Wronkach,
- Związek Zawodowy Pracowników Amica S.A.,
- Stowarzyszenie Kobiet po Mastektomii „Agata” we Wronkach,
- Stowarzyszenie Właścicieli Nieruchomości i Użytkowników Domków Letniskowych w Chojnie,
- Związek Zawodowy „Metalowców” przy SPOMASZ-Wronki Grupa Ferrum Sp. z o.o.,
- Związek Zawodowy Pracowników Przedsiębiorstwa Komunalnego Sp. z o.o.,
- Związek Zawodowy Pracowników Spółdzielczości i Handlu „Społem” Powszechna Spółdzielnia Spożywców we Wronach,
- Fundacja „Amicis” we Wronkach,
- Cech Rzemiosł Różnych we Wronkach,
- Wronieckie Stowarzyszenie Historyczne „Historica”,
- Stowarzyszenie Funkcjonariuszy i Pracowników Zakładu Karnego we Wronkach oraz osób popierających idee penitencjarne „Pro Penitencjum”,

- Fundacja Serce Doliny Warty.

Oprócz tego na terenie gminy Wronki funkcjonują jeszcze następujące stowarzyszenia:

- Akademia Sportu Wronki,
- Fundacja Animaniacy we Wronkach,
- „Femina Project” Centrum Promocji i Rozwoju Kobiet we Wronkach,
- Klub Kręglarski „DZIEWIĄTKA-AMICA” Wronki,
- Koło Łowieckie „Wrona”,
- Koło PZW „Miętus”,
- Koło PZW „Warta”,
- Krajowy Związek Emerytów i Rencistów Służby Więziennej Koło Terenowe we Wronkach
- Ludowy Uczniowski Klub Sportowy „Gry Logiczne” we Wronkach,
- Ludowy Zespół Sportowy „Warta” Wartosław,
- MKS „Błękitni” Wronki,
- Oddział Miejsko-Gminy ZOSP RP we Wronkach,
- Polski Komitet Pomocy Społecznej Oddział Wronki,
- Polski Związek Emerytów, Rencistów i Inwalidów Oddział we Wronkach,
- Rada Gminna Zrzeszenia Ludowe Zespoły Sportowe we Wronkach,
- Stowarzyszenie Lapidarium Żydowskie we Wronkach,
- Stowarzyszenie Na Rzecz Osób Niepełnosprawnych „Jesteśmy Razem”,
- Stowarzyszenie Przyjaciół Mażorettek Miraż Wronki,
- Stowarzyszenie Przyjaciół Żeglarsstwa Ringabulina,
- Towarzystwo Opieki nad Zwierzętami Oddział Wronki,
- UKS „LEŚNA” Wronki,
- UKS „Wawrzyn”,
- Wroniecki Klub Biegacza,
- Wroniecki Klub Karate,
- Wronieckie Stowarzyszenie Kultury
- Związek Kombatantów RP i Byłych Więźniów Politycznych we Wronkach,
- 5 Wodna Drużyna Harcerska im. Floriana Marciniaka we Wronkach,
- 5 Wroniecka Drużyna Harcerska "Czerwone Berety" im. 1 Samodzielnej Brygady Spadochronowej,
- 12 Harcerska Drużyna Pożarnicza "CHĘCHACZE".

Analizując liczbę fundacji, stowarzyszeń i organizacji społecznych w przeliczeniu na 1 000 mieszkańców, gmina Wronki charakteryzuje się niższym wskaźnikiem zarejestrowanych niż powiat szamotulski i województwo wielkopolskie.



Ryc. 19 Fundacje, stowarzyszenia i organizacje społeczne na 1000 mieszkańców

Źródło: opracowanie własne na podstawie danych GUS

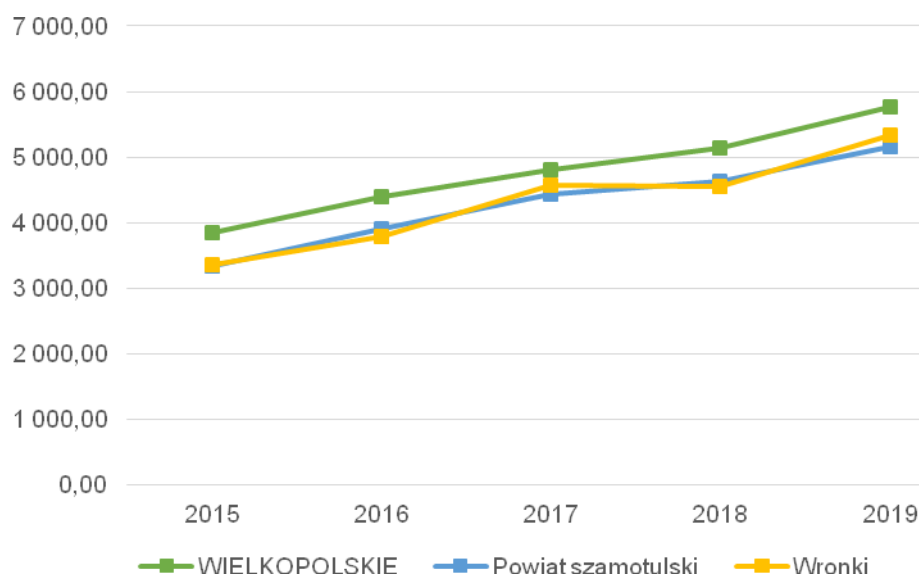
Powyższy wskaźnik w 2019 roku dla gminy Wronki wynosił 3,04 (dla powiatu 3,72, a dla województwa 4,02).

Problemem w zakresie działalności NGO na terenie gminy jest brak odpowiedniej bazy lokalowej dla stowarzyszeń. Przedstawiciele organizacji pozarządowych oczekują dobrej współpracy z Urzędem, a także miejsca, gdzie będą mogły się rozwijać i spełniać swoje cele statutowe. Otwierane Centrum Inicjatyw Senioralnych w miarę możliwości także udostępni swój lokal na ich potrzeby.



Stan finansów samorządowych

W latach 2015-2019 dochody gminy Wronki corocznie zwiększały się z poziomu 64,1 mln zł w 2015 roku do 101,6 mln zł w 2019 roku. Przeliczając dochody na 1 mieszkańca wynosiły one od 3 353,80 zł w 2015 roku, do 5 324,87 zł w 2019 roku. Gmina Wronki pod względem dochodów ogółem na 1 mieszkańca wypada na niższym poziomie w stosunku do województwa wielkopolskiego, ale porównywalnie z powiatem szamotulskim, co przedstawiono na poniższym wykresie.



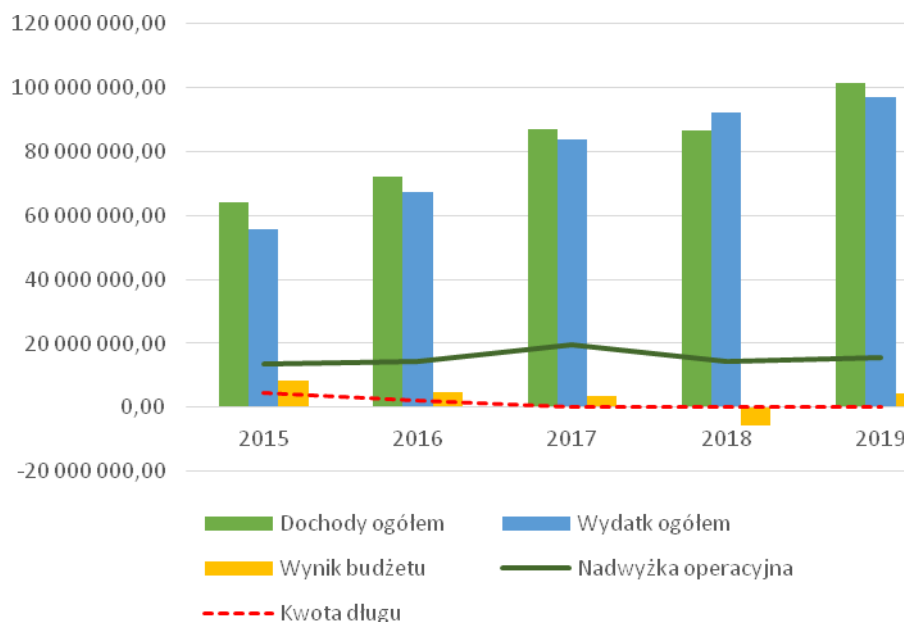
Ryc. 20 Dochody ogółem na 1 mieszkańca w gminie Wronki na tle powiatu i województwa

Źródło: opracowanie własne na podstawie danych GUS

Największy dochód w przeliczeniu na 1 mieszkańca w 2019 roku wśród gmin powiatu szamotulskiego osiągnęła gmina Pniewy (6 118,29 zł). Gmina Wronki była na 3 pozycji, zaraz za gminą miejską Obrzycko.

Wśród dochodów budżetowych najwyższy udział stanowią dochody bieżące (średnio 97%). Zauważalny wpływ na ich kształtowanie ma coroczne zwiększanie się udziału w podatku dochodowym od osób fizycznych, subwencji oraz dotacji.

Corocznie wzrastają również wydatki bieżące gminy. W 2015 roku wydatki bieżące kształtowały się na poziomie 46,7 mln zł, a w 2019 roku wzrosły do 80,5 mln zł. Tendencja ta jest zjawiskiem typowym dla gmin w Polsce. Ważne jest jednak, aby wzrost wydatków bieżących był współmierny do wzrostu uzyskiwanych dochodów bieżących. W gminie Wronki w latach 2015-2019 dynamika wzrostu dochodów i wydatków bieżących była na tyle stabilna, że poziom uzyskiwanej nadwyżki operacyjnej (różnicy między dochodami a wydatkami bieżącymi) corocznie był na wysokim poziomie, a w roku 2019 wynosił 15,6 mln zł.



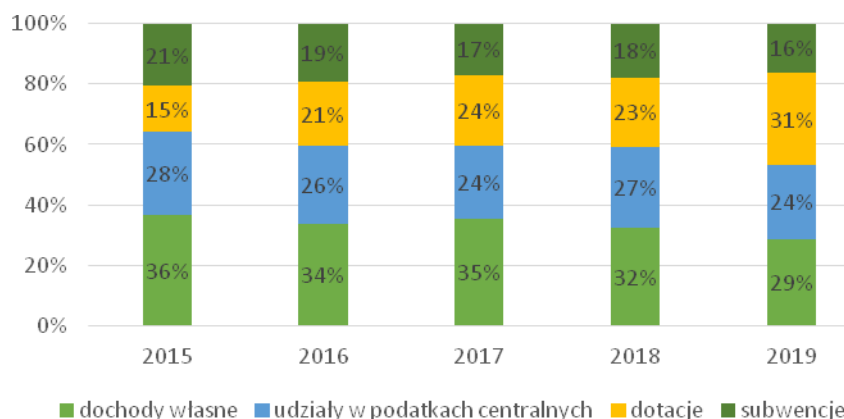
Ryc. 21 Wykonanie budżetu gminy Wronki w latach 2015-2019

Źródło: wykonanie własne

Powyższy wykres poza strukturą wydatków i dochodów ogółem prezentuje także wynik budżetu, czyli różnicę pomiędzy dochodami a wydatkami z budżetu gminy. W latach 2015-2019 tylko raz, w 2018 roku, wynik budżetu był ujemny - wydatki ogółem o 5,5 mln zł przewyższyły dochody. Wynik budżetu w roku 2019 kształtował się na poziomie 4,4 mln zł. Kwota długu od roku 2017 wynosi 0 zł.

Należy również wspomnieć, że średnio gmina przeznaczą 15 mln zł na inwestycje. Wydatki majątkowe wzrastały od roku 2015 do roku 2018, w którym osiągnęły 20,2 mln zł. W roku 2019 kwota ta uległa zmniejszeniu do 16,7 mln zł.

Wśród dochodów budżetowych najważniejszą rolę odgrywają dochody własne, które decydują o samodzielności finansowej jednostki. Zalicza się do nich przede wszystkim podatki i opłaty lokalne. Jest to o tyle ważne, że w przypadku tej kategorii dochodów gmina posiada kompetencje do wydawania uchwał, dzięki którym może decydować o stawkach podatkowych, wprowadzaniu ulg i zwolnień, umarzaniu należności, a także do przejmowania z nich wpływów. Dzięki dużemu zakresowi swobody w kształtowaniu tych dochodów, jednostka może również oddziaływać na podmioty gospodarcze, które funkcjonują na danym terenie, a przez to stymulować lokalny rozwój.



Ryc. 22 Struktura dochodów gminy Wronki w latach 2015-2019

Źródło: opracowanie własne na podstawie sprawozdań budżetowych

Pomimo wzrostu kwoty dochodów własnych, to ich udział w dochodach budżetowych w latach 2015-2019 się zmniejszał. W 2015 roku dochody własne stanowiły 36% dochodów, natomiast w roku 2019 było to już 29%. Największy wzrost spośród dochodów do budżetu gminy nastąpił w przypadku pozyskiwanych dotacji. W roku 2015 stanowiły one 15% dochodów, a w 2019 było to już 31%. Udział subwencji wśród dochodów nieznacznie spada, podobnie jak udział w podatkach centralnych

Analizując dochody własne gminy Wronki, największe znaczenie mają dochody pochodzące z udziału w podatku PIT. W badanym okresie zwiększały się one corocznie z 17,7 mln zł w roku 2015, do 22,2 mln zł w roku 2019. Nastąpił więc wzrost tego dochodu o 4,5 mln zł. Nie zaobserwowano dużych zmian ani tendencji w przypadku podatku rolnego i leśnego. Corocznie zwiększały się natomiast wpływy z podatku od środków transportowych. Tylko w 2017 roku do budżetu gminy wpłynęły opłaty eksploatacyjne, które wyniosły niemal 40 tys. zł.

Tabela 13 Dochody podatkowe gminy Wronki w latach 2015-2019

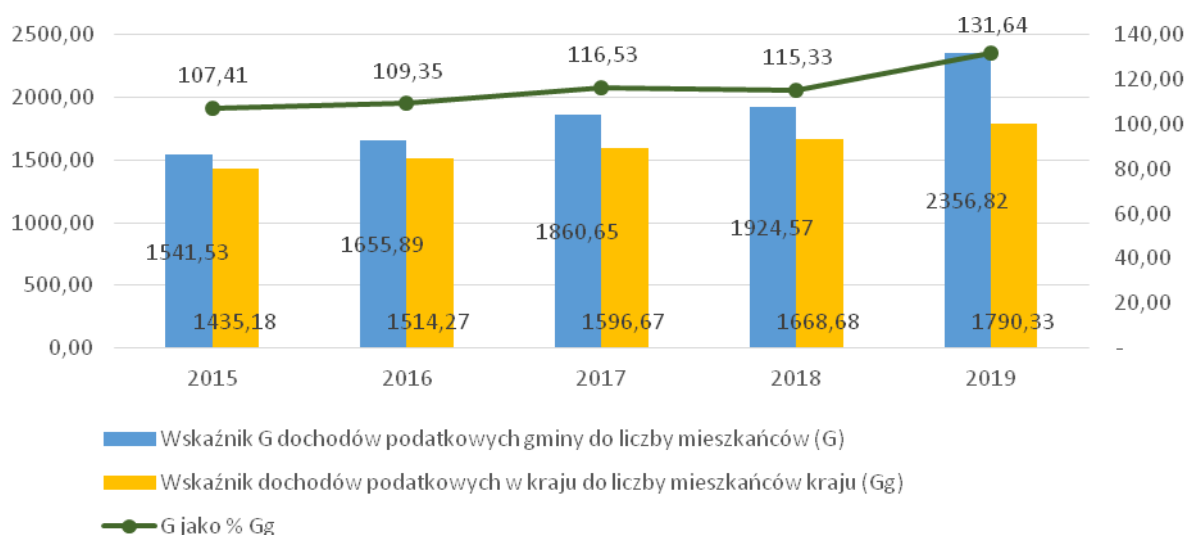
	2015	2016	2017	2018	2019
PIT	15 725 550,00	17 081 011,00	17 509 373,00	19 624 636,00	22 223 147,00
CIT	1 975 645,55	1 381 941,66	3 624 763,91	3 846 153,58	2 508 661,33
podatek rolny	755 492,40	715 473,23	757 440,35	740 381,54	777 502,12
podatek od nieruchomości	12 869 647,12	13 131 084,20	19 340 161,92	16 186 330,80	16 710 915,78
podatek leśny	550 780,02	629 486,96	617 511,81	630 233,24	611 139,12
podatek od środków transportowych	672 700,86	731 908,97	756 250,17	807 180,96	855 801,94
karta podatkowa	25 836,63	21 800,06	19 005,27	21 649,16	23 262,30
podatek od czynności cywilnoprawnych	508 669,30	610 856,46	659 191,75	599 504,85	783 196,27
wpływy z opłaty skarbowej	42 891,54	55 869,00	51 892,30	57 137,50	52 077,20
wpływy z opłaty eksploatacyjnej	0,00	0,00	39 128,25	0,00	0,00

Źródło: wykonanie własne

Gmina Wronki nie przyjęła maksymalnych stawek podatku rolnego, podatku od nieruchomości oraz od środków transportowych. W związku z tym istnieje jeszcze niewykorzystany potencjał finansowy w tym zakresie. Skutki obniżenia górnych stawek podatku rolnego wynosiły średnio 123,2 tys. zł rocznie - tyle gmina mogłaby zyskać podnosząc stawki do maksymalnego poziomu. W przypadku podatku od nieruchomości było to średnio około 1,6 mln zł rocznie, przy czym stosowane były także ulgi i zwolnienia, które „kosztowały” gminę średnio około 165 tys. zł rocznie. Potencjał przy podwyższeniu do górnej granicy stawek podatku od środków transportowych wyniósł średniorocznie 386,2 tys. zł.

Wskaźnik G, czyli wskaźnik dochodów podatkowych w przeliczeniu na jednego mieszkańca gminy, jest publikowany corocznie przez Ministerstwo Finansów. Wskaźniki dochodów podatkowych ustalone w odniesieniu do jednego mieszkańca gminy, powiatu czy województwa stanowią podstawę do wyliczenia kwot przeznaczonych na części subwencji ogólnej dla jednostek samorządu terytorialnego oraz kwoty wpłat do budżetu państwa.

Ważny w kontekście interpretacji wskaźnika G dla gmin jest także wskaźnik Gg, czyli wskaźnik dochodów podatkowych w kraju do liczby mieszkańców kraju. Aby sprawdzić sytuację gminy na tle kraju w zakresie dochodów podatkowych, należy przeanalizować stosunek wskaźnika G do wskaźnika Gg.



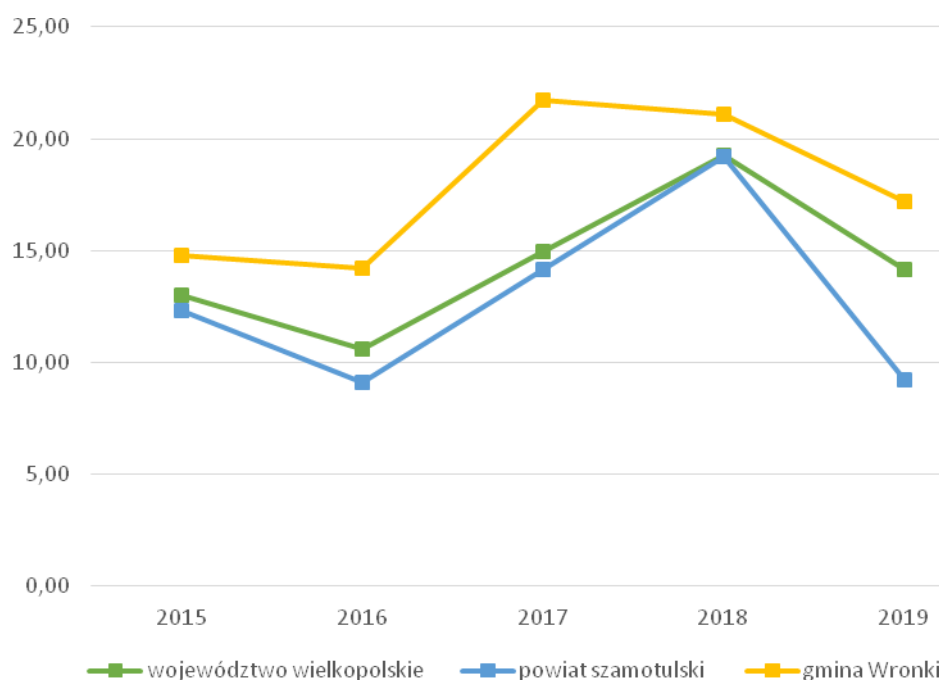
Ryc. 23 Wskaźnik dochodów podatkowych do liczby mieszkańców

Źródło: opracowanie własne na podstawie danych Ministerstwa Finansów

Wskaźnik dochodów podatkowych gminy w przeliczeniu na 1 mieszkańca w gminie Wronki rośnie od 2015 roku. Podobnie jest ze wskaźnikiem dla kraju. Warto jednak zaznaczyć, że wskaźnik w odniesieniu do gminy Wronki, wypada lepiej niż średnia kraju. W 2015 roku wskaźnik G dla gminy stanowił 107,41% wskaźnika Gg dla kraju. Wartość ta zwiększała się i w roku 2019 było to już 131,64%. Można więc wywnioskować, że gmina Wronki jest w lepszej sytuacji jeśli chodzi o dochód podatkowy w przeliczeniu na 1 mieszkańca w stosunku do tego wskaźnika w skali kraju.

Z kolei biorąc pod uwagę wydatki, największy ich udział przypadają na działy oświata i wychowanie (średnio 30% w latach 2015-2019), rodzina (15%) oraz transport i łączność (11%).

Biorąc pod uwagę wydatki majątkowe, to ich udział w wydatkach ogółem kształtuje się na wyższym poziomie niż średnia tych wydatków gmin w powiecie szamotulskim, a także w województwie wielkopolskim.



Ryc. 24 Udział wydatków majątkowych w wydatkach ogółem

Źródło: opracowanie własne na podstawie danych GUS

Z powyższego wynika, że gmina Wronki wydaje większą część środków budżetowych na inwestycje, niż średnio gminy w powiecie i województwie. Biorąc pod uwagę kwoty wydatków majątkowych w latach 2015-2019, to gmina Wronki najwięcej wydała w tym zakresie w roku 2018 - było to 20,2 mln zł.



JAKOŚĆ ŻYCIA W GMINIE - WYNIKI BADAŃ ANKIETOWYCH

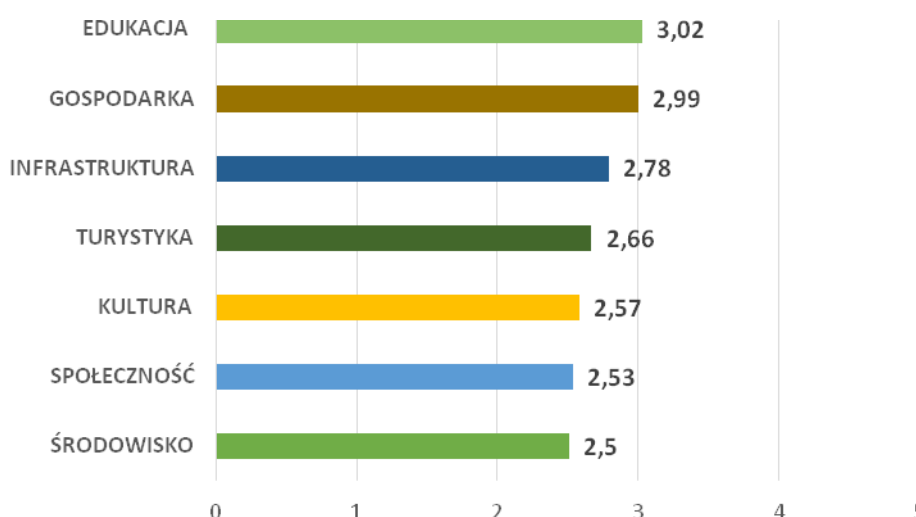
W gminie Wronki zostały przeprowadzone badania ankietowe na potrzeby diagnozy stanu społeczno-gospodarczego, mieszkańcy wypełniali ankiety w formie kwestionariusza on-line. Głównym celem przeprowadzenia ankiet jest poznanie opinii mieszkańców dotyczących głównych aspektów życia na terenie gminy Wronki, które przydatne będą do określenia priorytetów rozwojowych w nadchodzących latach. Badania ankietowe przeprowadzone zostały anonimowo w czerwcu 2020 roku i trwały 25 dni.

Respondenci odpowiedzieli na pytania zamknięte z zakresu społeczeństwa, gospodarki, środowiska i przestrzeni, infrastruktury technicznej, turystyki i rekreacji, kultury i edukacji. Łączna liczba zebranych ankiet wyniosła 165. Większą część respondentów stanowiły kobiety (56,4%), największy odsetek według kategorii wiekowej, który wziął udział w badaniach ankietowych to osoby w wieku 26-45 lat - stanowiły 60% ankietowanych. Pod względem zatrudnienia, większość osób (72,7%) zatrudnionych było w oparciu o umowę o pracę lub inną. Wzór ankiety dla mieszkańca stanowi załącznik 1 do opracowania.



Ocena sytuacji gminy

Skala ocen jaką mogli przyporządkować respondenci wynosiła od 1 do 5, przy czym 5 stanowi najwyższą ocenę, a 1 to ocena najniższa. Według mieszkańców gminy Wronki najsilniejszym aspektem obszarów ocenianych jest edukacja, jej ogólna średnia ocena wynosi 3,02. Najgorzej zaś oceniono obszar środowisko, gdzie średnia ocen wyniosła 2,5. Średni wynik wszystkich obszarów ujętych w ankiecie wynosi 2,72.



Ryc. 25 Poziom rozwoju poszczególnych obszarów według ankietowanych

Źródło: opracowanie własne na podstawie wyników ankiet

Poniższa tabela przedstawia jak przez respondentów ocenione zostały poszczególne elementy w danych obszarach, wyróżniając przy tym te, które zostały ocenione najlepiej i najgorzej.

Tabela 14 Najlepiej i najgorzej oceniane elementy w poszczególnych obszarach według ankietowanych

Najlepiej oceniane:		Najgorzej oceniane:
Edukacja	Jakość edukacji przedszkolnej	Wsparcie dla uczniów z trudnościami w nauce
Gospodarka	Uzyskanie zatrudnienia na terenie gminy	Działania gminy, mające na celu pozyskanie inwestorów, przedsiębiorców tworzących miejsca pracy
Infrastruktura techniczna	Potrzeba budowy obwodnicy; infrastruktura sportowo-rekreacyjna	Stan małej infrastruktury drogowej w gminie
Turystyka i rekreacja	Poziom bazy gastronomicznej	Działania promocyjne gminy mające na celu pozyskanie potencjalnych turystów
Kultura	Usługi świadczone przez instytucje kulturalne	Jakość i różnorodność wydarzeń kulturalno-rozrywkowych skierowanych dla młodzieży
Społeczność	Poziom zaangażowania mieszkańców w sprawy społeczności lokalnej oraz skuteczność działania pomocy społecznej	Dostęp do żłobków, klubów malucha
Środowisko	Estetyka i funkcjonalność placów zabaw	Efektywność zagospodarowania przestrzeni w gminie

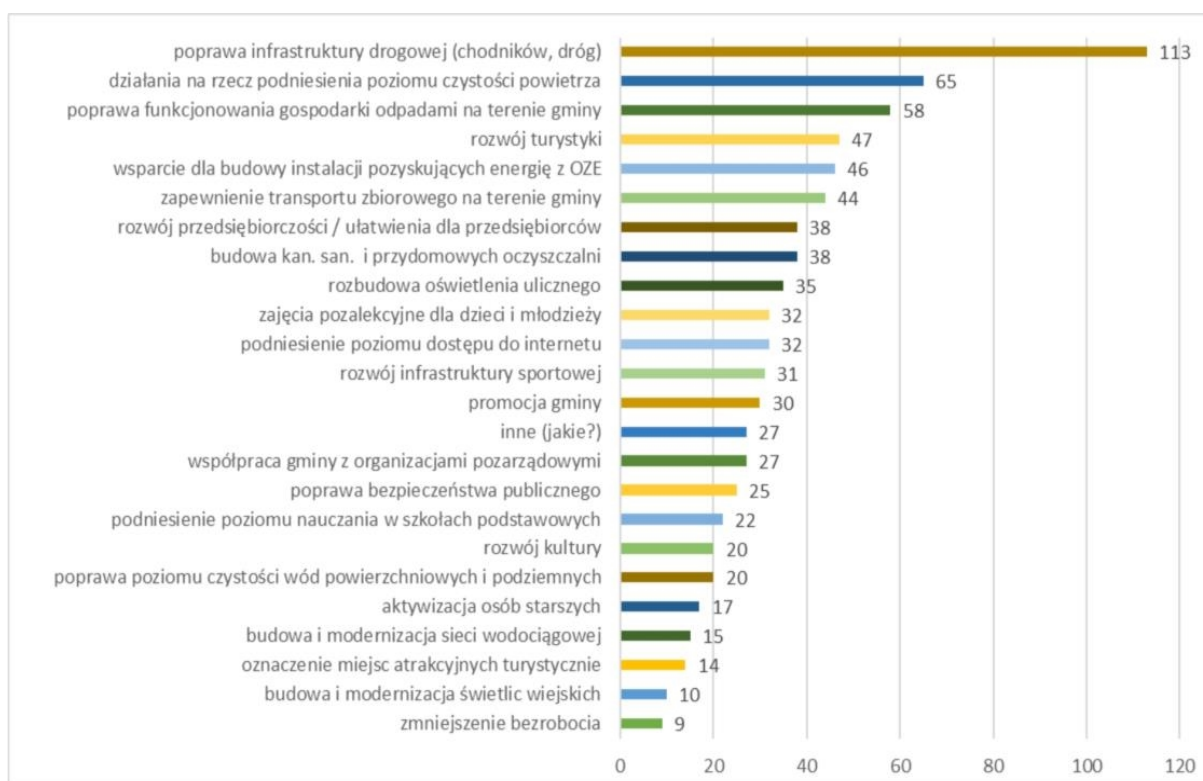
Jako największą potrzebę spośród wszystkich obszarów, ankietowani wskazali budowę obwodnicy. Kolejnym problemem również z grupy pytań odnoszących się do infrastruktury technicznej w gminie jest niezadowolający stan małej infrastruktury drogowej, chodników czy ścieżek rowerowych. Istotne dla mieszkańców gminy jest promowanie turystyki dla osób z zewnątrz oraz inwestowanie w jej rozwój. Najwyżej ocenione ze wszystkich obszarów zostały możliwości uzyskania zatrudnienia, poziom rozwoju sieci wodociągowej, infrastruktura rekreacyjna, przedszkolna oraz edukacja w przedszkolach.

Kolejnym etapem w wypełnianiu ankiety online było wskazanie mocnych i słabych stron gminy oraz szans i zagrożeń według mieszkańców. Wśród mocnych stron znalazły się w głównej mierze relatywnie niski poziom bezrobocia, korzystne położenie oraz wysokie walory środowiska przyrodniczego. Słabe strony to stale wymagający poprawy stan dróg (w tym są to drogi powiatowe i wojewódzkie), a także niezrównoważony rozwój urbanistyczny. Jako szansę dla rozwoju ankietowani wskazali osiedlanie się nowych mieszkańców na terenie gminy, natomiast jako jedne z głównych zagrożeń wskazano ucieczkę młodzieży do większych ośrodków miejskich oraz konkurencyjność pobliskich jednostek administracyjnych.



Pożądane priorytety rozwojowe

Ankieta przewidywała również określenie głównych priorytetów rozwojowych dla gminy Wronki. Wyniki dotyczące tego pytania przedstawiono poniżej.



Ryc. 26 Główne priorytety rozwojowe według ankietowanych

Wśród najczęściej wskazywanych priorytetów znajdowały się między innymi poprawa infrastruktury drogowej (68,5% odpowiedzi - 113 głosów), działania na rzecz podniesienia poziomu czystości powietrza (39,4% odpowiedzi - 65 głosów), poprawa funkcjonowania

gospodarki odpadami na terenie gminy (35,2% odpowiedzi - 58 głosów), rozwój turystyki (28,5% odpowiedzi - 47 głosów), wsparcie dla budowy instalacji pozyskujących energię odnawialną ze słońca, wiatru, biomasy (27,9% odpowiedzi - 46 głosów).

S	W
O	T

Analiza SWOT

Analiza SWOT jest powszechnie wykorzystywana w jednostkach administracji publicznej jako narzędzie diagnozy strategicznej. Narzędzie to pozwala porównać silne i słabe strony samorządu z szansami i zagrożeniami dla rozwoju płynącymi z otoczenia makroekonomicznego oraz określić ich wzajemne oddziaływanie.

Analizy dokonano w oparciu o:

- ankiety wypełnione przez mieszkańców
- wyniki warsztatów strategicznych z dnia 23 lipca 2020 r.,
- dane i dokumenty pozyskane z gminy,
- dane liczbowe, opisowe i przestrzenne pozyskane ze źródeł zewnętrznych.

Mocne strony	Słabe strony
<ul style="list-style-type: none"> • dwa duże podmioty gospodarcze o silnej pozycji w regionie z branży AGD, zatrudniające wielu pracowników, co skutkuje niskim bezrobociem, • nowopowstająca obwodnica Wroniek, • przebiegająca przez centrum gminy linia kolejowa 351 Poznań-Szczecin, • utrzymująca się na wysokim poziomie nadwyżka operacyjna w budżecie gminy, • dostęp do sieci gazowej na terenie gminy, • aktywnie działająca Rada Seniorów, która stworzyła Strategię Lokalnej Polityki Senioralnej, • wysokie walory przyrodnicze - obfitujące w grzyby lasy, jeziora, rzeka Warta i jej otoczenie, • duża aktywność sportowa na terenie gminy, w tym kilka ważnych klubów sportowych. 	<ul style="list-style-type: none"> • niezadowolający stan dróg i chodników na terenie gminy, • mała ilość ścieżek rowerowych, brak systemu ścieżek, • niewystarczający dostęp do żłobków i klubów malucha, • poza linią kolejową, brak transportu zbiorowego na terenie gminy Wronki, • ograniczone tereny inwestycyjne na obszarze gminy, • mniejsza liczba fundacji, stowarzyszeń i organizacji społecznych w stosunku do średniej powiatu i województwa, • niewystarczająca liczba miejsc parkingowych na terenie miasta, • niska inicjatywa społeczna.

Do najważniejszych mocnych stron gminy Wronki zaliczyć można obecność dwóch dużych podmiotów gospodarczych z branży AGD. Zatrudniają one nie tylko dużą liczbę pracowników, ale stanowią ważne źródło podatków do budżetu gminy. Ponadto podmioty te zapewniają opiekę nad dziećmi dla osób tam pracujących, a także angażują się w życie gminy. Silną stroną jest też układ komunikacyjny - przebieg linii kolejowej Szczecin-Poznań, a także nowopowstająca obwodnica Wroniek.

Mieszkańcy gminy nie są zadowoleni z jakości dróg i chodników na terenie gminy. Wymagają one poprawy, a także rozbudowy. Dużym problemem jest również brak systemu ścieżek rowerowych. W gminie poza linią kolejową nie funkcjonuje transport publiczny. Dostęp do miejsc opieki nad dziećmi do lat 3 został oceniony negatywnie. Przy aktualnie występującej nadwyżce operacyjnej w budżecie, corocznie zmniejsza się udział dochodów własnych w dochodach ogółem do budżetu gminy. Wynika to nie z gminnych uwarunkowań, ale ze zwiększającej się kwoty rządowych dotacji np. program 500+. Kwota dochodów własnych pozostaje na takim samym poziomie.

Szanse	Zagrożenia
<ul style="list-style-type: none"> położenie części gminy na obszarze Puszczy Noteckiej, co niesie za sobą możliwości rozwoju turystyczno-rekreacyjnego, duży ruch inwestycyjny w miejscowościach Popowo, Szklarnia, Nowa Wieś i Stróżki, który może skutkować zwiększeniem liczby mieszkańców gminy, remont mostu na Warcie umożliwiający przejazd pojazdów o masie powyżej 3,5 t, rozwój sieci gazowej na terenie gminy Wronki, predyspozycje gminy do wykorzystywania OZE - na obszarze gminy możliwa jest budowa dużych elektrowni fotowoltaicznych, powstające Centrum Badawczo-Rozwojowe Akademii Lecha Poznań. 	<ul style="list-style-type: none"> upadek dużych przedsiębiorstw zatrudniających znaczną liczbę mieszkańców, co skutkuje zwiększeniem bezrobocia, starzejące się społeczeństwo - zmniejszenie liczby osób w wieku produkcyjnym, które to przynoszą największy zysk dla gminy, silna konkurencja gmin sąsiednich jako miejsc lokalizacji inwestycji i zamieszkania, występowanie wielu osuwisk ziemi w dolinie Warty na terenie gminy, zmiany klimatu skutkujące anomaliami pogodowymi, trudności z zagospodarowaniem doliny Warty ze względu na możliwość częstych podtopień.

Położenie gminy Wronki w niedalekiej odległości od Poznania oraz istniejąca linia kolejowa, stwarzają szansę na różnorodne wykorzystanie potencjału Puszczy Noteckiej, zarówno turystyczne, jak i sportowe czy rekreacyjne. Szansą rozwojową mogą być nowi mieszkańcy osiedlający się głównie w miejscowościach, gdzie widać duży ruch inwestycyjny. Wykonanie w najbliższych miesiącach remontu mostu na Warcie pozwoli na powrót do stabilizacji w zakresie transportu towarów samochodami pow. 3,5 tony.

Wśród zagrożeń rozwojowych można wymienić trend społeczny polegający na starzeniu się społeczeństwa. Coraz większy udział w strukturze wiekowej mieszkańców mają seniorzy. Warunkuje to potrzebę rozwiązań z zakresu tzw. srebrnej gospodarki, infrastruktury, czyli ułatwień dla tej grupy społecznej, a także odpowiednie organizowanie życia gminnego z uwzględnieniem ich potrzeb. Sytuacje losowe, nieprzewidziane, jak np. pandemia COVID-19, wpływa na gospodarkę na każdym poziomie administracyjnym. Obecność dwóch dużych podmiotów gospodarczych wiąże się z zagrożeniem utraty zatrudnienia przez wiele osób, w tym mieszkańców gminy, w sytuacji upadku takiego przedsiębiorstwa. Zagrożeniem są także zmiany klimatu, skutkujące coraz częściej anomaliami pogodowymi, które wpływają zarówno na zdrowia mieszkańców (np. fale upałów) jak i infrastrukturę (powodzie) czy gospodarkę (susze).



STRATEGICZNE KIERUNKI ROZWOJU



Misja

Misja jest to element strategii, który ukazuje najważniejsze kierunki rozwoju gminy. Koncentruje się ona na podstawowych wartościach, które przyświecają władzom gminy i jej mieszkańcom w procesach rozwojowych. Wskazuje także na czynniki uzasadniające przyjęcie określonych wartości jako nadrzędnych. Jest to ścieżka, jaką należy podążać do osiągnięcia wizji.

Misją gminy Wronki jest dążenie do podwyższania poziomu życia mieszkańców, począwszy od zapewnienia podstawowych potrzeb związanych z odpowiedniej jakości infrastrukturą, gospodarką i edukacją, poprzez zachowanie równowagi środowiskowej i ekonomicznej, możliwości rozwoju osobistego, kulturalnego, zagwarantowania odpowiedniej opieki nad młodzieżą i seniorami.

Realizacja założonych celów strategicznych i operacyjnych skutkuje rozwojem infrastruktury - jednego z podstawowych elementów budujących zadowolenie mieszkańców z życia w danym miejscu. To nie tylko ochrona podstawowych potrzeb, ale też stwarzanie warunków rozwoju osobistego, coraz lepsza edukacja, nakierowana nie tylko na wyniki, ale też na kreatywność i przedsiębiorczość dzieci i młodzieży. Misja jest zorientowana na poprawę jakości życia lokalnej społeczności.



Wizja

Strategia Rozwoju Gminy Wronki na lata 2021-2027 jest dokumentem, w którym zdiagnozowano aktualną sytuację gminy. Zwrócono uwagę zarówno na mocne strony, jak i obszary problemowe. W procesie powstawania dokumentu istotne jest również stworzenie WIZJI, czyli obrazu gminy, który będzie efektem realizacji podejmowanej strategii. Wizja ukazuje gminę Wronki w perspektywie strategicznej - zmienionej poprzez realizację przyjętych działań i osiągnięcie zamierzonych przez władze celów.

Wizja gminy Wronki:

- obrazuje stan docelowy gminy w 2027 roku,
- ukazuje aspiracje władz i mieszkańców gminy,
- jednoczy społeczność lokalną wokół określonej idei.

Uwzględniając zmieniającą się sytuację w otoczeniu, wzrost możliwości rozwojowych i oczekiwania mieszkańców, wizja gminy Wronki w 2027 roku brzmi następująco:

W 2027 roku gmina Wronki jest miejscem przyjaznym zarówno dla swoich mieszkańców i turystów, ale także środowiska, które pomimo rozwoju gospodarczego pozostaje w bardzo dobrym stanie. Gmina nie ulega presji ekonomicznej sąsiadów, ale współpracuje z nimi na płaszczyźnie gospodarczej, kulturalnej, turystycznej i promocyjnej. Zaspokajane są potrzeby zarówno dzieci i młodzieży, jak i dorosłych w wieku aktywności zawodowej oraz seniorów. Działające na terenie gminy podmioty gospodarcze rozwijają się zapewniając miejsca pracy dla mieszkańców, którzy żyją w dostatku i harmonii.



Cele strategiczne, operacyjne, działania

Na podstawie diagnozy sytuacji społeczno-gospodarczej gminy Wronki, uzupełnionej o wyniki badania ankietowego oraz dane zebrane na warsztatach strategicznych, wyznaczono obszary działalności gminy, które wymagają poprawy bądź dodatkowego impulsu rozwojowego.

Poniżej przedstawiono mapę strategii, ukazującą wyznaczone cele strategiczne i operacyjne. W dalszej części zostały one scharakteryzowane, a także przedstawiono działania, których realizacja pomoże w osiągnięciu założonych celów.

CELE STRATEGICZNE		
Cel 1 Rozwój infrastruktury i gospodarki z zachowaniem ładu przestrzennego	Cel 2 Poprawa jakości środowiska oraz adaptacja do zmian klimatu	Cel 3 Aktywne i wykształcone społeczeństwo obywatelskie motorem rozwoju
CELE OPERACYJNE		
1.1. Zwiększenie dostępności i funkcjonalności infrastruktury komunikacyjnej 1.2. Wsparcie przedsiębiorców, rolników i stwarzanie warunków do powstawania nowych miejsc pracy 1.3. Zrównoważone planowanie przestrzeni publicznej	2.1. Poprawa jakości powietrza 2.2. Zapobieganie zanieczyszczeniu wód, gleb oraz ekosystemów	3.1. Poprawa edukacji oraz stwarzanie warunków do rozwoju osobistego 3.2. Aktywizacja mieszkańców poprzez zapewnienie równego dostępu do kultury i aktywności fizycznej dla wszystkich grup społecznych 3.3. Gospodarne i efektywne zarządzanie gminą

Dalszego rozwoju w gminie Wronki z pewnością wymaga infrastruktura podstawowa. W pierwszej kolejności dalej modernizować należałoby stan dróg i chodników na terenie gminy, w tym dróg nieutwardzonych, które przeważają wśród gminnych ciągów komunikacyjnych. Również infrastruktura wodno-kanalizacyjna wymaga polepszenia. Część miejscowości nie ma dostępu do kanalizacji sanitarnej. Ponadto dostrzega się potrzebę budowy nowych studni głębinowych na terenie stacji uzdatniania wody. Wszystkie działania muszą być podejmowane w zgodzie z ładem przestrzennym, aby zapobiec niezrównoważonemu rozwojowi urbanistycznemu. Dostrzega się również potrzebę zwrócenia większej uwagi na kwestie gospodarki przestrzennej, a także rewitalizacji zaniedbanych części miasta. Działania z zakresu infrastruktury i planowania przestrzennego mają na uwadze polepszenie jakości życia mieszkańców, ale także stworzenie jak najlepszych warunków dla przedsiębiorców - obecnych i potencjalnych.

Cel strategiczny: **1. Rozwój infrastruktury i gospodarki z zachowaniem ładu przestrzennego**, zostanie zrealizowany poprzez przedstawione poniżej cele operacyjne i wyznaczone dla nich przykłady działań.

- 1.1. Zwiększenie dostępności i funkcjonalności infrastruktury komunikacyjnej
- 1.2. Wsparcie przedsiębiorców, rolników i stwarzanie warunków do powstawania nowych miejsc pracy
- 1.3. Zrównoważone planowanie przestrzeni publicznej

Cel strategiczny 1: Rozwój infrastruktury i gospodarki z zachowaniem ładu przestrzennego	
Cel operacyjny	Działanie/zadanie
1.1. Zwiększenie dostępności i funkcjonalności infrastruktury komunikacyjnej	Zapewnienie bezpieczeństwa na drogach i chodnikach na terenie gminy poprzez budowę nowych lub modernizację istniejących dróg i chodników, ich właściwe utrzymanie i zarządzanie nimi
	Współpraca z Marszałkiem Województwa Wielkopolskiego/ Wielkopolskim Zarządem Dróg Wojewódzkich w Poznaniu w zakresie poprawy poziomu dróg wojewódzkich przebiegających przez teren gminy oraz inwestycji na drogach wojewódzkich kluczowych dla bezpieczeństwa i komfortu życia mieszkańców (m.in. rozbudowa dróg rowerowych i chodników)
	Współpraca z Powiatowym Zarządem Dróg w Szamotułach - partnerstwo z samorządem powiatowym w zakresie inwestycji i remontów na drogach powiatowych oraz ich utrzymania
	Zapewnienie warunków do rozwoju alternatywnych środków transportu poprzez rozbudowę ścieżek rowerowych, stworzenie sieci ścieżek, ich właściwe utrzymanie i zarządzanie nimi
	Zbadanie potrzeby wprowadzenia komunikacji publicznej w obrębie gminy; opracowanie koncepcji utworzenia takiej komunikacji wraz z modelem finansowania oraz podmiotami odpowiedzialnymi
	Zbadanie potrzeb mieszkańców, wyznaczenie miejsc do budowy lub rozbudowy miejsc parkingowych na terenie gminy oraz inwestycje w tym zakresie
1.2. Wsparcie przedsiębiorców, rolników i stwarzanie warunków do powstawania nowych miejsc pracy	Zapewnienie nowych, atrakcyjnych dla przedsiębiorców terenów inwestycyjnych
	Stwarzanie warunków do rozwoju branży turystycznej poprzez zagospodarowanie rzeki Warty, terenów przyjeziornych lub innych z poszanowaniem środowiska przyrodniczego; współdziałanie w tym zakresie z Lasami Państwowymi
	Stworzenie systemu informacji turystycznej
	Zachęcanie producentów i twórców z gminy do sprzedaży bezpośredniej na rynku lokalnym m.in. poprzez odpowiednią promocję, zapewnienie miejsca i warunków do takiej sprzedaży
	Organizacja wydarzeń i imprez promujących lokalnych producentów rolnych

1.3. Zrównoważone planowanie przestrzeni publicznej	Projektowanie rozwiązań i stworzenie przestrzeni publicznych przyjaznych dla ludzi, zapewnienie godnych warunków mieszkaniowych, promocja zdrowia i egzystowania w zgodzie z naturą
	Wyznaczenie obszarów najbardziej potrzebujących odnowy oraz rewitalizacja zdegradowanych części miasta i gminy Wronki
	Zapewnienie aktywnego udziału mieszkańców w procesach decyzyjnych w zakresie planowania i zagospodarowania przestrzennego
	Rozbudowa oświetlenia oraz systemu monitoringu w miejscach publicznych, w celu poprawy bezpieczeństwa na terenie gminy i miasta
	Odpowiednie monitorowanie i zabezpieczenie miejsc zagrożonych podtopieniami lub osuwiskami ziemi w rejonie doliny Warty
	Zapewnienie dofinansowań do odnowy obiektów widniejących w Gminnej Ewidencji Zabytków

Bardzo ważnym obszarem stanowiącym o rozwoju gminy Wronki jest środowisko. Jego ochrona jest jednym z najważniejszych priorytetów, jakie stawiają sobie nie tylko samorządy lokalne, ale także rządy państw, czy Unia Europejska. Poprawa jakości powietrza, wód i systemu gospodarki odpadami to najważniejsze wyzwania, które wpływają nie tylko na rozwój i atrakcyjność gminy, ale także na jakość życia mieszkańców. Należy też zwrócić szczególną uwagę na kwestie edukacji ekologicznej.

Cel strategiczny: **2. Poprawa jakości środowiska oraz adaptacja do zmian klimatu**, zostanie zrealizowany poprzez przedstawione poniżej cele operacyjne i wyznaczone dla nich przykłady działań.

2.1. Poprawa jakości powietrza

2.2. Zapobieganie zanieczyszczeniu wód, gleb oraz ekosystemów

Cel strategiczny 2: Poprawa jakości środowiska oraz adaptacja do zmian klimatu	
Cel operacyjny	Działanie/zadanie
2.1. Poprawa jakości powietrza	Ograniczenie emisji szkodliwych substancji do atmosfery poprzez stwarzanie warunków do rozbudowy sieci gazowej na terenie gminy oraz zachęcanie mieszkańców do podłączenia się do tej sieci
	Zwiększenie udziału energii pozyskiwanej z odnawialnych źródeł, wykorzystywanej w budynkach gminnych, a także zachęcanie mieszkańców do inwestycji w OZE
	Termomodernizacja budynków użyteczności publicznej, pozwalająca na oszczędności energii cieplnej
	Wspomaganie mieszkańców przy wymianie wysokoemisyjnych źródeł ciepła, w tym pieców węglowych, na niskoemisyjne i alternatywne źródła energii
	Kontrola jakości spalanego opału na terenie gminy

2.2. Zapobieganie zanieczyszczeniu wód, gleb oraz ekosystemów	Budowa i rozbudowa infrastruktury wodno-kanalizacyjnej oraz jej odpowiednie utrzymanie
	Adaptacja do zmian klimatu poprzez odpowiednie utrzymanie systemu melioracyjnego, a także podejmowanie działań z zakresu małej retencji oraz zachęcanie do tego mieszkańców
	Zwiększenie świadomości ekologicznej mieszkańców m.in. poprzez prowadzenie cyklicznych kampanii edukacyjnych w mediach społecznościowych, szkołach oraz wśród seniorów
	Zwiększenie ilości nasadzeń drzew i krzewów; zachowanie i zwiększenie bioróżnorodności na terenie gminy
	Wsparcie działań środowiskowych w gospodarstwach rolnych oraz prywatnych posesjach m.in. w zakresie usuwania azbestu i odpadów z działalności rolniczej (np. folie) oraz bioodpadów do przydomowych kompostowników
	Zwiększenie efektywności gospodarki odpadami poprzez kontrole przestrzegania zasad segregacji i postępowania z odpadami powstającymi na terenie gminy
	Wprowadzanie roślinności miododajnej w parkach oraz innych przestrzeniach publicznych, wraz z przeprowadzeniem kampanii edukacyjnej na temat roli zapylaczy

Rozwój gminy Wronki powinien być napędzany przez aktywnych i wykształconych mieszkańców. Ważnym elementem rozwojowym gminy jest społeczeństwo obywatelskie, które angażuje się w sprawy swojej małej ojczyzny. Należy kontynuować istniejące oraz wprowadzać nowe działania w zakresie zwiększenia efektywności samorządu. W zakresie zarządzania gminą należy także zwrócić uwagę na dostosowanie budynków oraz miejsc publicznych do potrzeb całości społeczeństwa, w tym seniorów oraz osób niepełnosprawnych.

Cel strategiczny: **3. Aktywne i wykształcone społeczeństwo obywatelskie motorem rozwoju gminy**, zostanie zrealizowany poprzez przedstawione poniżej cele operacyjne i wyznaczone dla nich przykłady działań.

3.1. Poprawa edukacji oraz stwarzanie warunków do rozwoju osobistego

3.2. Aktywizacja mieszkańców poprzez zapewnienie równego dostępu do kultury i aktywności fizycznej dla wszystkich grup społecznych

3.3. Gospodarne i efektywne zarządzanie gminą

Cel strategiczny 3: Aktywne i wykształcone społeczeństwo obywatelskie motorem rozwoju gminy	
Cel operacyjny	Działanie/zadanie
3.1. Poprawa edukacji oraz stwarzanie warunków do rozwoju osobistego	Poprawa infrastruktury oświatowej - budowa, rozbudowa i modernizacja obiektów szkolnych i przedszkolnych
	Wsparcie aktywności zawodowej rodziców poprzez stwarzanie możliwości do utworzenia żłobka na terenie gminy
	Budowa, rozbudowa i modernizacja obiektów sportowych przy szkołach na terenie gminy Wronki, które będą dostosowane i dostępne zarówno dla dzieci i młodzieży jak i starszych mieszkańców gminy
	Tworzenie nowych pracowni przedmiotowych, powszechne wykorzystanie Internetu w edukacji, zapewnienie infrastruktury zwiększającej komfort pracy i bezpieczeństwo uczniów
3.2. Aktywizacja mieszkańców poprzez zapewnienie równego dostępu do kultury i aktywności fizycznej dla wszystkich grup społecznych	Budowa, rozbudowa i modernizacja obiektów kulturalnych, sportowych i rekreacyjnych w gminie Wronki oraz przystosowanie ich do wykorzystywania przez różne grupy społeczne
	Wsparcie seniorów m.in. poprzez modernizację Dziennego Domu Seniora we Wronkach i likwidację barier architektonicznych lub zmianę jego lokalizacji
	Wspieranie seniorów w ich miejscu zamieszkania
	Uatrakcyjnienie oferty kulturalnej skierowanej do starszych mieszkańców
	Utworzenie ośrodka sportu i rekreacji, który będzie organizował zajęcia oraz wydarzenia sportowe dla wszystkich grup wiekowych mieszkańców gminy
	Realizacja i stopniowe wprowadzanie możliwych do wykonania założeń Strategii Lokalnej Polityki Senioralnej Gminy Wronki na lata 2018-2023 z perspektywą do 2030 roku
	Wsparcie opiekunów faktycznych osób starszych poprzez warsztaty, doradztwo, opiekę wytchnieniową
	Rozwój usług opiekuńczych dostosowanych do potrzeb starszych i chorych mieszkańców oraz członków ich rodzin, godzących życie zawodowe z opieką nad osobą chorą/niesamodzielną
	Uwzględnienie w ofercie kulturalnej elementów budujących tożsamość lokalną mieszkańców gminy, jej szczególnych uwarunkowań historycznych, zabytków i elementów przyrodniczych

3.3. Gospodarne i efektywne zarządzanie gminą

Dostosowanie budynków użyteczności publicznej do potrzeb wszystkich grup społecznych, w tym seniorów i osób niepełnosprawnych, m.in. poprzez likwidację barier architektonicznych

Tworzenie warunków dla rozwoju stowarzyszeń, poprzez zapewnienie odpowiednich warunków lokalowych, wsparcie finansowe i merytoryczne

Wprowadzanie zaawansowanych e-usług przyczyniające się do wzrostu efektywności funkcjonowania samorządu

Zapewnienie możliwości realizacji programów profilaktyki zdrowotnej. Współpraca z podmiotami opieki zdrowotnej w zakresie zapewniania programów profilaktycznych.

Współpraca pomiędzy samorządem a organizacjami pozarządowymi, w zakresie organizacji życia kulturalnego, sportu, rekreacji, turystyki, ochrony zdrowia, w tym wsparcie rozwoju organizacji harcerskich

Współpraca z samorządami na szczeblu lokalnym, jak i ponadlokalnym, a także z samorządami spoza granic Polski

Tworzenie warunków do zwiększenia dostępności lekarzy specjalistów m. in. poprzez czasowe udostępnianie infrastruktury gminnej na gabinety lekarskie

Dążenie do stworzenia sali rehabilitacyjnej bądź wypożyczalni sprzętu rehabilitacyjnego



WDRAŻANIE, MONITORING I EWALUACJA STRATEGII



Wdrażanie, monitoring i ewaluacja Strategii

W procesie wdrażania Strategii rozwoju gminy Wronki na lata 2021-2027 niezmiernie ważnym elementem jest jej monitoring. Poprzez gromadzenie i analizę danych wprowadzony zostanie system stałej kontroli i oceny efektów realizacji ustaleń Strategii. Pozwoli to na identyfikację zaistniałych nieprawidłowości, a następnie rozwiązanie oraz zapobieganie ich negatywnym skutkom w przyszłości.

Jednym z elementów wdrażania Strategii rozwoju gminy Wronki na lata 2021-2027 jest obowiązek pracowników Urzędu oraz jednostek organizacyjnych do zapoznania się z dokumentem oraz wyznaczenie obszarów, za które każda jednostka, wydział lub pracownik będą odpowiedzialni. Dodatkowo w razie potrzeby rekomenduje się przyjęcie szczegółowych planów i programów określających szczegółowy zakres działań koniecznych do realizacji zadań danego celu strategicznego m.in. Strategia Rozwoju Oświaty, Strategia Rozwoju Turystyki, Strategia Rozwiązywania Problemów Społecznych. Wdrażając Strategię, gmina będzie dbała o dobrą współpracę z lokalnymi organizacjami pozarządowymi, otoczeniem społeczno-gospodarczym, ale również z innymi jednostkami samorządu terytorialnego oraz administracją rządową. Jednocześnie wszystkie zadania zaplanowane do realizacji i wymagające wieloletnich inwestycji będą uwzględniane w Wieloletniej Prognozie Finansowej Gminy w trakcie jej uchwalania i aktualizacji. Dodatkowo gmina będzie dążyć do wprowadzenia rozwiązań związanych z inteligentnym zarządzaniem, wykorzystując nowoczesne technologie informacyjno-komunikacyjne, rozpowszechniając ideę Smart City. Narzędzia te zapewnią sprawną pracę Urzędu Miasta i Gminy, jednostek podległych, ale również wpłyną na ochronę środowiska i możliwości pomiaru jakości życia w gminie.

W celu pozyskania dodatkowego finansowania na zaplanowane działania samorząd będzie pozyskiwał środki z funduszy zewnętrznych - programów krajowych oraz unijnych w perspektywie finansowej 2021-2027. W celu wdrożenia praktyki angażowania organizacji pozarządowych we wspólne działania na rzecz rozwoju gminy projekty będą realizowane w partnerstwie z NGO. Dzięki temu przy realizacji przedsięwzięć uda się dotrzeć do coraz większej liczby odbiorców ze względu na aktywność stowarzyszeń i fundacji w poszczególnych sołectwach gminy i w samym mieście Wronki. System monitorowania jest swoistym narzędziem, który wspomaga zarządzanie gminą, w tym podejmowanie strategicznych decyzji i przewidywanie zagrożeń. Efekty Strategii będą monitorowane i opisywane w corocznym Raporcie o stanie gminy, który jest obowiązkowym dokumentem zgodnie z art. 28 aa ust. 1 ustawy o samorządzie gminnym. Zgodnie z powyższą ustawą „Raport obejmuje podsumowanie działalności wójta w roku poprzednim, w szczególności realizacją polityk, programów, strategii, uchwał rady gminy i budżetu obywatelskiego”.

W celu sprawnego monitorowania postępów we wdrażaniu Strategii, poniżej zaproponowano wskaźniki dzięki którym można śledzić postępy w wykonaniu poszczególnych zadań i celów strategicznych.

Cel strategiczny 1: Rozwój infrastruktury i gospodarki z zachowaniem ładu przestrzennego	
Cel operacyjny	Wskaźnik wykonania działania
1.1. Zwiększenie dostępności i funkcjonalności infrastruktury komunikacyjnej	Długość wybudowanych dróg [km]
	Długość zmodernizowanych dróg [km]
	Długość wybudowanych chodników [km]
	Długość zmodernizowanych chodników [km]
	Liczba przeprowadzonych rozmów/spotkań/działań z Wielkopolskim Zarządem Dróg Wojewódzkich w Poznaniu [szt.]
	Liczba przeprowadzonych rozmów/spotkań/działań z Powiatowym Zarządem Dróg w Szamotułach [szt.]
	Długość wybudowanych ścieżek rowerowych [km]
	Długość zmodernizowanych ścieżek rowerowych [km]
1.2. Wsparcie przedsiębiorców, rolników i stwarzanie warunków do powstawania nowych miejsc pracy	Liczba opracowanych dokumentów koncepcyjnych z zakresu komunikacji publicznej [szt.]
	Liczba powstałych miejsc parkingowych [szt.]
	Powierzchnia dostępnych gminnych terenów inwestycyjnych [ha]
1.3. Zrównoważone planowanie przestrzeni publicznej	Liczba inwestycji z zakresu zagospodarowania turystycznego miejsc np. przy ciekach i zbiornikach wodnych [szt.]
	Liczba wydarzeń promujących sprzedaż bezpośrednią na rynku lokalnym [szt.]
	Liczba projektów na zagospodarowanie lub zmianę zagospodarowania przestrzeni publicznej [szt.]
	Powierzchnia objęta rewitalizacją [ha]
	Liczba zorganizowanych konsultacji z zakresu zagospodarowania przestrzennego [szt.]
	Liczba zamontowanych lamp w przestrzeni publicznej [szt.]
	Liczba zainstalowanych kamer monitoringowych [szt.]
	Liczba miejsc zabezpieczonych przed skutkami podtopień i przed osuwiskami ziemi [szt.]
Kwota przeznaczona na dofinansowania [zł]	
Liczba obiektów ujętych w Gminnej Ewidencji Zabytków, które otrzymały dofinansowanie [szt.]	

Cel strategiczny 2: Poprawa jakości środowiska w gminie Wronki oraz adaptacja do zmian klimatu	
Cel operacyjny	Wskaźnik wykonania działania
2.1. Poprawa jakości powietrza	Liczba budynków gminnych podłączonych do sieci gazowej wg danych [szt.]
	Liczba budynków gminnych z zainstalowaną infrastrukturą do pozyskiwania energii odnawialnej [szt.] lub budynków prywatnych, które otrzymały dofinansowanie
	Liczba budynków gminnych objętych termomodernizacją [szt.]
	Kwota przeznaczona na dofinansowania do wymiany pieców [zł]
	Liczba gospodarstw domowych, które otrzymały dofinansowanie do wymiany pieców [szt.]
	Liczba przeprowadzonych kontroli jakości opał [szt.]
2.2. Zapobieganie zanieczyszczeniu wód, gleb oraz ekosystemów	Długość wybudowanej sieci wodociągowej [km]
	Liczba nowych gospodarstw domowych przyłączonych do sieci wodociągowej [szt.]
	Długość wybudowanej sieci kanalizacyjnej [km]
	Liczba nowych gospodarstw domowych przyłączonych do sieci kanalizacyjnej [szt.]
	Liczba wprowadzonych rozwiązań z zakresu małej retencji [szt.]
	Liczba przeprowadzonych kampanii edukacyjnych [szt.]
	Liczba zakupionych i wszadzonych sadzonek drzew i krzewów [szt.]
Liczba gospodarstw objętych wsparciem [szt.]	

	Liczba przeprowadzonych kontroli [szt.]
	Liczba zakupionych i wsadzonych sadzonek drzew i krzewów miododajnych [szt.]
	Liczba przeprowadzonych kampanii edukacyjnych w tematyce zapylaczy [szt.]

Cel strategiczny 3: Aktywne i wykształcone społeczeństwo obywatelskie motorem rozwoju gminy	
Cel operacyjny	Wskaźnik wykonania działania
3.1. Poprawa edukacji oraz stwarzanie warunków do rozwoju osobistego	Liczba nowopowstałych obiektów szkolnych i przedszkolnych [szt.]
	Liczba zmodernizowanych obiektów szkolnych i przedszkolnych [szt.]
	Liczba powstałych miejsc w żłobkach na terenie gminy [szt.]
	Liczba budowanych, rozbudowanych lub zmodernizowanych obiektów sportowych [szt.]
3.2. Aktywizacja mieszkańców poprzez zapewnienie równego dostępu do kultury i aktywności fizycznej dla wszystkich grup społecznych	Liczba nowopowstałych pracowni przedmiotowych [szt.]
	Liczba wybudowanych obiektów kulturalnych [szt.]
	Liczba zmodernizowanych obiektów kulturalnych [szt.]
	Liczba seniorów korzystających ze wsparcia [szt.]
	Liczba zorganizowanych zajęć i wydarzeń sportowych [szt.]
	Liczba zrealizowanych działań wynikających ze Strategii Lokalnej Polityki Senioralnej Gminy Wronki na lata 2018-2023 z perspektywą do 2030 roku [szt.]
	Liczba osób objętych wsparciem [szt.]
3.3. Gospodarne i efektywne zarządzanie gminą	Liczba osób korzystających z usług opiekuńczych [szt.]
	Liczba wydarzeń kulturalnych i sportowych, podczas których poruszana była tematyka tożsamości lokalnej [szt.]
	Liczba dostosowanych budynków [szt.]
	Liczba stowarzyszeń objętych wsparciem [szt.]
	Liczba mieszkańców korzystających z e-usług [szt.]
	Liczba uruchomionych programów profilaktycznych [szt.]
	Liczba organizacji, z którymi samorząd współpracował [szt.]
	Liczba samorządów, z którymi współpracowała gmina Wronki [szt.]
Liczba gabinetów lekarzy specjalistów [szt.]	
Liczba Sali rehabilitacyjnych lub wypożyczalni sprzętu [szt.]	

Dodatkowo, narzędziem wspomagającym monitorowanie wdrażania Strategii rozwoju gminy Wronki na lata 2021-2027 będzie tabela ewaluacyjna. Tabela stanowi Załącznik nr 2 do niniejszego dokumentu i została przygotowana w formacie pliku xlsx. Plik zawiera zakładki dotyczące poszczególnych celów strategicznych. Te z kolei dzielą się na cele operacyjne, do których przyporządkowano konkretne działania i zadania strategiczne. W tabeli znajduje się miejsce na wprowadzenie jednostki odpowiedzialnej za realizację celów, a także kolumny z datą planowaną wykonania zadania oraz datą faktyczną. Na podstawie tego uzupełniona zostanie ostatnia część tabeli ewaluacyjnej, zawierająca informacje, czy dane działanie zostało zrealizowane, czy nie. W ten sposób można będzie ocenić, w jakiej części osiągnięto założony cel operacyjny, a dalej strategiczny. Pomocne w określaniu stopnia wykonania danego zadania będą przykłady wskaźników, których katalog w trakcie realizacji Strategii, można poszerzyć. Tabela może być edytowana poprzez dodawanie kolejnych kolumn przez osoby odpowiedzialne za wdrażanie Strategii.



SPÓJNOŚĆ Z DOKUMENTAMI STRATEGICZNYMI

Strategia rozwoju gminy Wronki na lata 2021-2027 jest dokumentem spójnym z dokumentami wyższego rzędu. Przy opracowywaniu strategii brano pod uwagę kierunki rozwoju wyznaczone w Krajowej Strategii Rozwoju Regionalnego 2030 (KSRR) oraz Strategii rozwoju województwa wielkopolskiego do roku 2030.

Jako cel główny polityki regionalnej kraju określono „efektywne wykorzystanie endogenicznych potencjałów terytoriów i ich specjalizacji dla osiągnięcia zrównoważonego rozwoju kraju, co tworzyć będzie warunki do wzrostu dochodów mieszkańców Polski przy jednoczesnym osiągnięciu spójności w wymiarze społecznym, gospodarczym, środowiskowym i przestrzennym”. Cel główny polityki regionalnej do roku 2030 realizowany będzie w oparciu o uzupełniające się trzy cele szczegółowe:

1. Zwiększenie spójności rozwoju kraju w wymiarze społecznym, gospodarczym, środowiskowym i przestrzennym,
2. Wzmacnianie regionalnych przewag konkurencyjnych,
3. Podniesienie jakości zarządzania i wdrażania polityk ukierunkowanych terytorialnie.

Strategia rozwoju województwa wielkopolskiego do roku 2030, wpisuje się w kierunki KSRR. W dokumencie wojewódzkim wyznaczono następujące cele strategiczne:

1. Wzrost gospodarczy Wielkopolski bazujący na wiedzy swoich mieszkańców,
2. Rozwój społeczny Wielkopolski oparty na zasobach materialnych i niematerialnych regionu,
3. Rozwój infrastruktury z poszanowaniem środowiska przyrodniczego Wielkopolski,
4. Wzrost skuteczności wielkopolskich instytucji i sprawności zarządzania regionem.

Strategia rozwoju gminy Wronki na lata 2021-2027 wpisuje się w założenia powyższych dokumentów. W poniższej tabeli wskazano, które cele Strategii gminnej powiązane są z tymi wskazanymi w Strategii wojewódzkiej.

Cele Strategii rozwoju województwa wielkopolskiego na lata 2020-2030	Cele Strategii rozwoju gminy Wronki na lata 2021-2027
<p>Cel strategiczny 1. Wzrost gospodarczy Wielkopolski bazujący na wiedzy swoich mieszkańców</p> <p>1.1. Zwiększenie innowacyjności i konkurencyjności gospodarki regionu</p> <p>1.2. Wzrost aktywności zawodowej i utrzymanie wysokiej jakości zatrudnienia</p> <p>1.3. Wzrost i poprawa wykorzystania kapitału ludzkiego na rynku pracy</p>	<p>Cel strategiczny 1. Rozwój infrastruktury i gospodarki z zachowaniem ładu przestrzennego</p> <p>1.2. Wsparcie przedsiębiorców, rolników i stwarzanie warunków do powstawania nowych miejsc pracy</p> <p>Cel strategiczny 3. Aktywne i wykształcone społeczeństwo obywatelskie motorem rozwoju gminy</p> <p>3.1. Poprawa edukacji oraz stwarzanie warunków do rozwoju osobistego</p>
<p>Cel strategiczny 2. Rozwój społeczny Wielkopolski oparty na zasobach materialnych i niematerialnych regionu</p> <p>2.1. Rozwój Wielkopolski świadomy demograficznie</p>	<p>Cel strategiczny 1. Rozwój infrastruktury i gospodarki z zachowaniem ładu przestrzennego</p> <p>1.2. Wsparcie przedsiębiorców, rolników i stwarzanie warunków do powstawania</p>

<p>2.2. Przeciwdziałanie marginalizacji i wykluczeniom</p> <p>2.3. Rozwój kapitału społecznego i kulturowego regionu</p>	<p>nowych miejsc pracy</p> <p>1.3. Zrównoważone planowanie przestrzeni publicznej</p> <p>Cel strategiczny 3. Aktywne i wykształcone społeczeństwo obywatelskie motorem rozwoju gminy</p> <p>3.1. Poprawa edukacji oraz stwarzanie warunków do rozwoju osobistego</p> <p>3.2. Aktywizacja mieszkańców poprzez zapewnienie równego dostępu do kultury i aktywności fizycznej dla wszystkich grup społecznych</p> <p>3.3. Gospodarne i efektywne zarządzanie gminą</p>
<p>Cel strategiczny 3. Rozwój infrastruktury z poszanowaniem środowiska przyrodniczego Wielkopolski</p> <p>3.1. Poprawa dostępności i spójności komunikacyjnej województwa</p> <p>3.2. Poprawa stanu oraz ochrona środowiska przyrodniczego Wielkopolski</p> <p>3.3. Zwiększenie bezpieczeństwa i efektywności energetycznej</p>	<p>Cel strategiczny 1. Rozwój infrastruktury i gospodarki z zachowaniem ładu przestrzennego</p> <p>1.1. Zwiększenie dostępności i funkcjonalności infrastruktury komunikacyjnej</p> <p>Cel strategiczny 2. Poprawa jakości środowiska oraz adaptacja do zmian klimatu</p> <p>2.1. Poprawa jakości powietrza</p> <p>2.2. Zapobieganie zanieczyszczeniu wód, gleb oraz ekosystemów</p>
<p>Cel strategiczny 4. Wzrost skuteczności wielkopolskich instytucji i sprawności zarządzania regionem</p> <p>4.1. Rozwój zdolności zarządczych i świadczenia usług</p> <p>4.2. Wzmocnienie mechanizmów koordynacji i rozwoju</p>	<p>Cel strategiczny 1. Rozwój infrastruktury i gospodarki z zachowaniem ładu przestrzennego</p> <p>1.3. Zrównoważone planowanie przestrzeni publicznej</p> <p>Cel strategiczny 3. Aktywne i wykształcone społeczeństwo obywatelskie motorem rozwoju gminy</p> <p>3.3. Gospodarne i efektywne zarządzanie gminą</p>

Cele i działania strategii gminnej są spójne z innymi opracowaniami strategicznymi gminy Wronki, których okres obowiązywania przekracza rok 2021. Tak więc zachowana jest spójność z dokumentami z zakresu ochrony środowiska, których perspektywa wdrażania przekracza rok 2021 - jest to *Program ochrony środowiska dla gminy Wronki na lata 2017-2020 z perspektywą do 2024 roku*. Z dokumentem zgodny jest cały **cel strategiczny 2. Poprawa jakości środowiska w gminie oraz adaptacja do zmian klimatu**. Ponadto Strategia w ramach

tego celu zawiera zapisy, które muszą być uwzględnione w pracach nad nowym Programem ochrony środowiska.

Podczas opracowywania Strategii brano pod uwagę zapisy *Studium uwarunkowań i kierunków zagospodarowania przestrzennego Miasta i Gminy Wronki* z 2018 roku. Planowanie przestrzenne, którego dotyczy **Cel strategiczny 1. Rozwój infrastruktury i gospodarki z zachowaniem ładu przestrzennego**, musi odbywać się zgodnie z założeniami Studium.

Prace nad Strategią wskazały na duże potrzeby występujące wśród społeczności seniorów. Oczywistym jest więc powiązanie celów strategicznych i operacyjnych ze *Strategią Lokalnej Polityki Senioralnej Gminy Wronki na lata 2018-2023 z perspektywą do 2030 roku*. W niniejszej Strategii rozwoju gminy znalazły się zadania, które wymieniono w dokumencie stworzonym przez seniorów. Wskazano także na konieczność realizacji konkretnych potrzeb starszej części społeczeństwa.

Strategia rozwoju gminy Wronki na lata 2021-2027 wyznacza kierunki i ramy dla dokumentów planistycznych, strategicznych, sektorowych, które będą powstawały po przyjęciu niniejszego dokumentu. Wszystkie nowe bądź aktualizowane dokumenty, plany, programy, będą zgodne z założeniami Strategii.

SPIS RYCIN

Ryc. 1 Położenie Wronek na mapie Polski i okolicznych gmin	9
Ryc. 2 Saldo migracji/1000 mieszkańców w gminach powiatu szamotulskiego w roku 2019 ..	11
Ryc. 3 Liczba mieszkańców gminy Wronki w podziale na grupy wiekowe na przestrzeni lat 2012-2019	12
Ryc. 4 Przyrost naturalny/1 tys. mieszkańców w powiecie szamotulskim	13
Ryc. 5 Liczba podmiotów wpisanych do rejestru REGON/ 1 tys. mieszkańców	14
Ryc. 6 Struktura działalności podmiotów gospodarczych z gminy Wronki	15
Ryc. 7 Poziom bezrobocia w gminie Wronki na tle powiatu i województwa	16
Ryc. 8 Uwarunkowania zagospodarowania przestrzennego gminy Wronki	18
Ryc. 9 Strefy funkcjonalno-przestrzenne gminy Wronki	19
Ryc. 10 Mapa ryzyka powodziowego dla gminy Wronki w korycie rzeki Warty	22
Ryc. 11 Mapa szlaków rowerowych na terenie gminy Wronki	25
Ryc. 12 Schemat budowy obwodnicy Wronek.....	26
Ryc. 13 Aglomeracja Wronki.....	27
Ryc. 14 Procentowy udział odpadów ulegających recyklingowi na terenie gminy Wronki w latach 2013-2018.....	29
Ryc. 15 Beneficjenci pomocy społecznej na 10 tys. ludności.....	34
Ryc. 16 Dzieci w placówkach wychowania przedszkolnego na 1 tys. dzieci w wieku 3-5 lat	36
Ryc. 17 Wyniki egzaminów gimnazjalnych w roku 2019.....	37
Ryc. 18 Wyniki egzaminów ósmoklasistów w roku 2019	38
Ryc. 19 Fundacje, stowarzyszenia i organizacje społeczne na 1000 mieszkańców.....	44
Ryc. 20 Dochody ogółem na 1 mieszkańca w gminie Wronki na tle powiatu i województwa ..	45
Ryc. 21 Wykonanie budżetu gminy Wronki w latach 2015-2019	46
Ryc. 22 Struktura dochodów gminy Wronki w latach 2015-2019.....	47
Ryc. 23 Wskaźnik dochodów podatkowych do liczby mieszkańców	48
Ryc. 24 Udział wydatków majątkowych w wydatkach ogółem	49
Ryc. 25 Poziom rozwoju poszczególnych obszarów według ankietowanych.....	50
Ryc. 26 Główne priorytety rozwojowe według ankietowanych.....	51

SPIS TABEL

Tabela 1 Ludność gmin powiatu szamotulskiego w latach 2015-2019	10
Tabela 2 Użytkowanie gruntów w gminie Wronki	17
Tabela 3 Ilość odpadów komunalnych zebranych na terenie gminy Wronki w latach 2013-2019	29
Tabela 4 Procentowy udział odpadów ulegających recyklingowi na terenie gminy Wronki w latach 2013-2018	30
Tabela 5 Liczba wydanych decyzji o środowiskowych uwarunkowaniach dla gminy Wronki w latach 2012-2019	31
Tabela 6 Liczba dofinansowań i kosztów poniesione przez gminę Wronki na dofinansowania do ogrzania budynków i lokali mieszkalnych w latach 2012-2019.....	31
Tabela 7 Zagrożenia odnotowane na terenie gminy w latach 2012-2019	32
Tabela 8 Zestawienie danych dotyczących działalności OSP na terenie gminy Wronki.....	32
Tabela 9 Liczba mieszkań socjalnych i komunalnych	34
Tabela 10 Charakterystyka szkół w gminie Wronki.....	36
Tabela 11 Wydatki dotyczące działu 801 - Oświata i wychowanie	39
Tabela 12 Wykaz sekcji działających w Domu Kultury	40
Tabela 13 Dochody podatkowe gminy Wronki w latach 2015-2019	47
Tabela 14 Najlepiej i najgorzej oceniane elementy w poszczególnych obszarach według ankietowanych.....	50

ZAŁĄCZNIKI

Załącznik 1. Ankieta - Strategia Rozwoju Gminy Wronki na lata 2021-2027 – konsultacje społeczne

Szanowni Państwo,

W związku z przygotowaniem Strategii rozwoju Gminy Wronki na lata 2021-2027, zwracamy się z prośbą o wypełnienie ankiety. Ankieta jest anonimowa.

Dziękujemy Państwu za udział w zbieraniu danych, Państwa opinia i uwagi pomogą zaplanować działania, niezbędne do rozwoju naszej Gminy

Część I

Proszę o wpisanie znaku X w odpowiednie pola poniższej tabeli. W przyjętej skali 1 oznacza najniższą, natomiast 5 najwyższą ocenę.

Społeczeństwo						
Pytanie	Nie dotyczy / nie mam zdania	1	2	3	4	5
Jak oceniasz poziom zaangażowania mieszkańców w sprawy społeczności lokalnej?						
Jak oceniasz skuteczność działania pomocy społecznej w gminie?						
Jak oceniasz dostęp do żłobków / klubów malucha?						
Jak oceniasz dostęp do miejsc opieki nad osobami starszymi i aktywizacji osób starszych?						
Gospodarka						
Pytanie	Nie dotyczy / nie mam zdania	1	2	3	4	5
Jak oceniasz atrakcyjność inwestycyjną obszaru gminy (cechy, dzięki którym jest atrakcyjna dla inwestorów z zewnątrz)?						
Jak oceniasz możliwość uzyskania zatrudnienia na terenie gminy?						
Jak oceniasz warunki prowadzenia i rozwijania działalności gospodarczej na terenie gminy?						
Jak oceniasz potrzebę zapewnienia transportu zbiorowego na terenie gminy?						
Jak oceniasz dostępność usług na terenie gminy (handel, punkty usługowe)?						
Jak oceniasz działania gminy, mające na celu pozyskanie inwestorów / przedsiębiorców tworzących miejsca pracy?						
Czy uważasz, że rolnictwo stanowi istotny element rozwoju gminy? (1-bardzo mało istotny, 2- mało istotny, 3- obojętny dla rozwoju, 4- istotny dla rozwoju, 5-bardzo istotny dla rozwoju)						
Jak oceniasz perspektywy rozwojowe działalności rolniczej w gminie? (1-brak perspektywy, 2- ograniczona perspektywa, 3- bez zmian, 4- korzystna perspektywa, 5-bardzo korzystna perspektywa)						

Środowisko i przestrzeń						
Pytanie	Nie dotyczy / nie mam zdania	1	2	3	4	5
Jak oceniasz estetykę swojej miejscowości?						
Jak oceniasz estetykę i funkcjonalność świetlic wiejskich i terenów do nich przyległych?						
Jak oceniasz estetykę i funkcjonalność placów zabaw?						
Jak oceniasz funkcjonalność budynku urzędu gminy?						
Jak oceniasz czystość środowiska naturalnego na terenie gminy?						
Jak oceniasz efektywność zagospodarowania przestrzeni w gminie (czy tereny są wykorzystywane optymalnie)?						
Infrastruktura techniczna						
Pytanie	Nie dotyczy / nie mam zdania	1	2	3	4	5
Jak oceniasz stan dróg w gminie?						
Jak oceniasz stan małej infrastruktury drogowej w gminie (chodników i ścieżek rowerowych)?						
Jak oceniasz ilość i stan oświetlenia przy drogach oraz w miejscach publicznych?						
Jak oceniasz potrzebę budowy obwodnicy? (1 – bardzo niska, 2 – niska, 3 – średnia, 4 – duża, 5 – bardzo duża)						
Jak oceniasz bezpieczeństwo na chodnikach przy drodze wojewódzkiej w związku z ruchem aut osobowych i ciężarowych?						
Jak oceniasz infrastrukturę sportowo – rekreacyjną w miejscu zamieszkania (boiska, siłownie zewnętrzne itp.)?						
Jak oceniasz infrastrukturę melioracji szczegółowej (rowy, sieć drenarska, przepusty itp.)?						
Jak oceniasz system odbioru odpadów na terenie gminy?						
Jak oceniasz poziom rozwoju sieci wodociągowej?						
Jak oceniasz poziom rozwoju sieci kanalizacyjnej?						

Jak oceniasz poziom rozwoju sieci gazowej?							
Jak oceniasz rozwój sieci Internetu światłowodowego na terenie gminy?							
Turystyka i rekreacja							
<i>Pytanie</i>		<i>Nie dotyczy / nie mam zdania</i>	1	2	3	4	5
Jak oceniasz atrakcyjność turystyczną gminy? <i>(ilość i jakość zabytków, miejsc atrakcyjnych pod względem przyrodniczym, stan środowiska naturalnego, obszary chronione)</i>							
Jak oceniasz poziom bazy turystyczno-wypoczynkowej? <i>(baza noclegowa, gospodarstwa agroturystyczne, itp.)</i>							
Jak oceniasz poziom bazy gastronomicznej?							
Jak oceniasz ofertę spędzania wolnego czasu na terenie gminy dla dzieci?							
Jak oceniasz ofertę spędzania wolnego czasu na terenie gminy dla młodzieży?							
Jak oceniasz ofertę spędzania wolnego czasu na terenie gminy dla dorosłych?							
Jak oceniasz ofertę spędzania wolnego czasu na terenie gminy dla seniorów?							
Jak oceniasz działania promocyjne gminy, mające na celu pozyskanie potencjalnych turystów?							
Czy Twoim zdaniem ważne jest inwestowanie w rozwój turystyki? <i>(1-bardzo mało ważne, 2-mało ważne, 3-średnioważne, 4-ważne, 5 – bardzo ważne)</i>							
Czy Twoim zdaniem gmina powinna promować turystykę dla osób z zewnątrz? <i>(1-nie, 2-raczej nie, 3-nie ma to znaczenia,, 4-raczej tak, 5 –tak)</i>							
Kultura							
<i>Pytanie</i>		<i>Nie dotyczy / nie mam zdania</i>	1	2	3	4	5
Jak oceniasz jakość usług świadczonych przez instytucje kulturalne na terenie gminy? <i>(dom kultury, biblioteki, itp.)</i>							
Jak oceniasz działalność sołectw (świeclic wiejskich) w zakresie kultury i zapewniania aktywnych form spędzania wolnego czasu?							
Jak oceniasz liczbę instytucji kulturalnych w gminie? (biblioteki, domy kultury, itp.)? <i>(1-zbyt mało, 2-mało, 3-wystarczająco, 4-dużo, 5 -zbyt dużo)?</i>							
Jak oceniasz jakość i różnorodność wydarzeń kulturalno – rozrywkowych odbywających się na terenie gminy skierowanych do dzieci?							

Jak oceniasz jakość i różnorodność wydarzeń kulturalno – rozrywkowych odbywających się na terenie gminy skierowanych do młodzieży?						
Jak oceniasz jakość i różnorodność wydarzeń kulturalno – rozrywkowych odbywających się na terenie gminy skierowanych do dorosłych?						
Jak oceniasz jakość i różnorodność wydarzeń kulturalno – rozrywkowych odbywających się na terenie gminy skierowanych do seniorów?						
Jak oceniasz dostępność do obiektów kulturalnych w gminie? (godziny i dni otwarcia, itp.) (1-zbyt mała, 2-mała, 3-wystarczająca, 4-dobra, 5 –bardzo dobra)?						
Edukacja						
<i>Pytanie</i>	<i>Nie dotyczy / nie mam zdania</i>	<i>1</i>	<i>2</i>	<i>3</i>	<i>4</i>	<i>5</i>
Jak oceniasz jakość edukacji przedszkolnej w gminie?						
Jak oceniasz jakość infrastruktury przedszkolnej na terenie gminy? (budynek, sale, zaplecze sportowe, plac zabaw)?						
Jak oceniasz jakość edukacji w szkołach podstawowych w gminie?						
Jak oceniasz wsparcie dla uczniów zdolnych w szkołach na terenie gminy?						
Jak oceniasz wsparcie dla uczniów z trudnościami w nauce w szkołach na terenie gminy?						
Jak oceniasz dodatkową ofertę (kółka zainteresowań, klasy sportowe, dodatkowe zajęcia itp.) w szkołach na terenie gminy?						
Jak oceniasz jakość infrastruktury szkolnej (sale lekcyjne, sale sportowe, wyposażenie pracowni szkolnych, szatnie, inne)?						
Jak oceniasz dostęp do szkół ponad-gimnazjalnych i ponad-podstawowych dla uczniów z terenu gminy? (łatwość dojazdu, jakość kształcenia)						

Część II:**1. Proszę o zaznaczenie 5 aspektów, które są najistotniejsze do poprawy w gminie w ciągu najbliższych 3 lat:**

- poprawa infrastruktury drogowej (chodników, dróg)
- utworzenie transportu zbiorowego na terenie gminy
- rozbudowa oświetlenia ulicznego
- rozwój infrastruktury sportowej
- budowa i modernizacja sieci wodociągowej
- budowa sieci kanalizacji sanitarnej oraz przydomowych oczyszczalni ścieków
- budowa i modernizacja świetlic wiejskich
- rozwój przedsiębiorczości/ ułatwienie zakładania i prowadzenia działalności gospodarczej
- działania na rzecz podniesienia poziomu czystości powietrza
- poprawa poziomu czystości wód powierzchniowych i podziemnych
- poprawa funkcjonowania gospodarki odpadami na terenie gminy
- podniesienie poziomu dostępu do internetu
- wsparcie dla budowy instalacji pozyskujących energię odnawialną ze słońca, wiatru, biomasy
- zmniejszenie bezrobocia
- promocja gminy
- rozwój turystyki
- oznaczenie miejsc atrakcyjnych turystycznie
- podniesienie poziomu nauczania w szkołach podstawowych
- zajęcia pozalekcyjne dla dzieci i młodzieży
- poprawa bezpieczeństwa publicznego
- rozwój kultury
- współpraca gminy z organizacjami pozarządowymi
- aktywizacja osób starszych
- inne (*jakie?*)

2. Proszę o zaznaczenie 3 mocnych stron gminy

- duża aktywność społeczna
- niski poziom bezrobocia
- korzystne położenie
- dobry stan dróg
- infrastruktura komunalna (wodociągi, kanalizacja)
- ład urbanistyczny (uporządkowana zabudowa)
- wystarczająca ilość miejsc w żłobku i klubach malucha
- wystarczająca ilość miejsc w przedszkolach i punktach przedszkolnych
- istnienie podmiotów gospodarczych o silnej pozycji w regionie
- czyste środowisko naturalne
- wysokie walory środowiska naturalnego
- wystarczająca ilość bibliotek i świetlic wiejskich
- wysoka konkurencyjność usług na rynku lokalnym
- duża ilość zajęć pozalekcyjnych dla dzieci

- wysoki poziom edukacji
 - dostęp do dogodnych międzymiastowych połączeń komunikacyjnych (linie autobusowe)
 - wysoki poziom bezpieczeństwa publicznego w gminie
 - dobry poziom promocji gminy np. w mediach
 - inne (*jakie*):
-

3. Proszę o zaznaczenie 3 słabych stron gminy

- niska inicjatywa społeczna
 - wysoki poziom bezrobocia
 - niekorzystne położenie
 - zły stan dróg
 - niewystarczająca infrastruktura komunalna (wodociągi, kanalizacja)
 - bałagan urbanistyczny (chaos w zabudowie)
 - zbyt mała ilość miejsc w przedszkolach i punktach przedszkolnych oraz w żłobku
 - brak podmiotów gospodarczych o silnej pozycji w regionie
 - zanieczyszczenie środowiska naturalnego
 - niskie walory środowiska naturalnego
 - zbyt mała ilość bibliotek i świetlic wiejskich
 - niska konkurencyjność usług na rynku lokalnym
 - mała ilość zajęć pozalekcyjnych dla dzieci
 - niski poziom edukacji
 - brak dogodnych międzymiastowych połączeń komunikacyjnych (linie autobusowe)
 - niski poziom bezpieczeństwa publicznego w gminie
 - brak promocji gminy np. w mediach
 - inne (*jakie*):
-

4. Proszę o zaznaczenie 3 największych zagrożeń dla gminy:

- brak udogodnień dla pokonywania barier w zakładaniu przedsiębiorczości
- malejące dochody budżetu gminy
- wysoki poziom zadłużenia gminy
- silna konkurencja gmin sąsiednich jako miejsc lokalizacji inwestycji i zamieszkania
- brak gminnych terenów przeznaczonych pod działalność inwestycyjną i zabudowę mieszkaniową
- niski przyrost naturalny
- ucieczka ludzi młodych z obszarów wiejskich do większych miast
- niskie walory środowiska naturalnego
- malejąca inicjatywa społeczna
- lokalizacja na terenie gminy inwestycji realizowanych przez podmioty zewnętrzne
- rozwój przemysłu wpływającego negatywnie na stan środowiska naturalnego
- brak gospodarstw agroturystycznych i ekoturystycznych
- brak obszarów pod inwestycje w miejscowym planie zagospodarowania przestrzennego

niska świadomość ekologiczna mieszkańców w celu ochrony i wykorzystania walorów środowiska przyrodniczego na terenie gminy

- brak rozwoju małej przedsiębiorczości (handel, usługi)
- brak skuteczności w pozyskiwaniu środków finansowych z Unii Europejskiej
- brak rozwoju źródeł odnawialnej energii
- inne...

5. Proszę o zaznaczenie 3 największych szans rozwojowych dla gminy:

- udogodnienia dla pokonywania barier w zakładaniu przedsiębiorczości
- wzrastające dochody budżetu gminy
- niski poziom zadłużenia gminy
- niska atrakcyjność gmin sąsiednich jako miejsc lokalizacji inwestycji i zamieszkania
- tereny przeznaczone pod działalność inwestycyjną i zabudowę mieszkaniową
- wysoki przyrost naturalny
- osiedlanie się na terenie gminy nowych mieszkańców
- wysokie walory środowiska naturalnego
- rosnąca inicjatywa społeczna
- lokalizacja na terenie gminy inwestycji realizowanych przez podmioty zewnętrzne
- rozwój tzw. czystego przemysłu (przemysł wysokiej technologii) nie wpływającego negatywnie na stan środowiska naturalnego
- agroturystyka i ekoturystyka
- przeznaczenie obszarów pod inwestycje w miejscowym planie zagospodarowania przestrzennego
- podnoszenie świadomości ekologicznej mieszkańców w celu ochrony i wykorzystania walorów środowiska przyrodniczego na terenie gminy
- rozwój małej przedsiębiorczości (handel, usługi)
- dostęp do środków finansowych z Unii Europejskiej
- inwestycje w źródła energii odnawialnej
- inne...

Metryczka

Płeć: kobieta mężczyzna

Wiek: poniżej 25 lat 26-45 lat 46-60 lat 61 lat i więcej

Zatrudnienie:

- uczeń/student
- rolnik
- przedsiębiorca (samozatrudnienie bądź zatrudnianie innych osób)
- osoba zatrudniona na umowę o pracę (lub inną)
- osoba bezrobotna
- emeryt / rencista
- kierownik jednostki budżetowej

Załącznik 2. Tabela ewaluacyjna Strategii rozwoju gminy Wronki na lata 2021-2027

Cel strategiczny 1: Rozwój infrastruktury i gospodarki z zachowaniem ładu przestrzennego						
Cel operacyjny	Działanie/zadanie	Wskaźnik wykonania działania	Jednostka odpowiedzialna	Planowany termin wykonania	Faktyczny termin wykonania	Realizacja (TAK / NIE)
1.1. Zwiększenie dostępności i funkcjonalności infrastruktury komunikacyjnej	Zapewnienie bezpieczeństwa na drogach i chodnikach na terenie gminy poprzez budowę nowych lub modernizację istniejących dróg i chodników ich właściwe utrzymanie i zarządzanie nimi	Długość wybudowanych dróg [km]; Długość zmodernizowanych dróg [km]; Długość wybudowanych chodników [km]; Długość zmodernizowanych chodników [km]				
	Współpraca z Marszałkiem Województwa Wielkopolskiego/ Wielkopolskim Zarządem Dróg Wojewódzkich w Poznaniu w zakresie poprawy poziomu dróg wojewódzkich przebiegających przez teren gminy oraz inwestycji na drogach wojewódzkich kluczowych dla bezpieczeństwa i komfortu życia mieszkańców (m.in. rozbudowa dróg rowerowych i chodników)	Liczba przeprowadzonych rozmów/spotkań/działań Wielkopolskim Zarządem Dróg Wojewódzkich w Poznaniu [szt.]				
	Współpraca z Powiatowym Zarządem Dróg w Szamotułach - partnerstwo z samorządem powiatowym w zakresie inwestycji i remontów na drogach powiatowych oraz ich utrzymania	Liczba przeprowadzonych rozmów/spotkań/działań z Powiatowym Zarządem Dróg w Szamotułach [szt.]				
	Zapewnienie warunków do rozwoju alternatywnych środków transportu poprzez rozbudowę ścieżek rowerowych, stworzenie sieci rowerowej, ich właściwe utrzymanie i zarządzanie nimi	Długość wybudowanych ścieżek rowerowych [km]; Długość zmodernizowanych ścieżek rowerowych [km]				
	Zbadanie potrzeby wprowadzenia komunikacji publicznej w obrębie gminy; opracowanie koncepcji utworzenia takiej komunikacji wraz z modelem finansowania oraz podmiotami odpowiedzialnymi	Liczba opracowanych dokumentów koncepcyjnych z zakresu komunikacji publicznej [szt.]				
	Zbadanie potrzeb mieszkańców, wyznaczenie miejsc do budowy lub rozbudowy miejsc parkingowych na terenie gminy oraz inwestycje w tym zakresie	Liczba powstałych miejsc parkingowych [szt.]				

Cel strategiczny 1: Rozwój infrastruktury i gospodarki z zachowaniem ład przestrzennego						
Cel operacyjny	Działanie/zadanie	Wskaźnik wykonania działania	Jednostka odpowiedzialna	Planowany termin wykonania	Faktyczny termin wykonania	Realizacja (TAK / NIE)
1.2. Wsparcie przedsiębiorców, rolników i stwarzanie warunków do powstawania nowych miejsc pracy	Zapewnienie nowych, atrakcyjnych dla przedsiębiorców terenów inwestycyjnych	Powierzchnia dostępnych gminnych terenów inwestycyjnych [ha]				
	Stwarzanie warunków do rozwoju branży turystycznej poprzez zagospodarowanie rzeki Warty, terenów przyjeznych lub innych z poszanowaniem środowiska przyrodniczego, współdziałanie w tym zakresie z Lasami Państwowymi	Liczba inwestycji z zakresu zagospodarowania turystycznego miejsc np. przy ciekach i zbiornikach wodnych [szt.]				
	Stworzenie systemu informacji turystycznej					
	Zachęcanie producentów i twórców z gminy do sprzedaży bezpośredniej na rynku lokalnym m.in. poprzez promocję, zapewnienie miejsca i warunków do takiej sprzedaży	Liczba wydarzeń promujących sprzedaż bezpośrednią na rynku lokalnym [szt.]				
	Organizacja wydarzeń i imprez promujących lokalnych producentów rolnych	Liczba wydarzeń promujących sprzedaż bezpośrednią na rynku lokalnym [szt.]				
1.3. Zrównoważone planowanie przestrzeni publicznej	Projektowanie rozwiązań i stworzenie przestrzeni publicznych przyjaznych dla ludzi, zapewnienie godnych warunków mieszkaniowych, promocja zdrowia i egzystowania w zgodzie z naturą	Liczba projektów na zagospodarowanie lub zmianę zagospodarowania przestrzeni publicznej [szt.]				
	Wyznaczenie obszarów najbardziej potrzebujących odnowy oraz rewitalizacja zdegradowanych części miasta i gminy Wronki	Powierzchnia objęta rewitalizacją [ha]				
	Zapewnienie aktywnego udziału mieszkańców w procesach decyzyjnych w zakresie planowania i zagospodarowania przestrzennego	Liczba zorganizowanych konsultacji z zakresu zagospodarowania przestrzennego [szt.]				
	Rozbudowa oświetlenia oraz systemu monitoringu w miejscach publicznych, w celu poprawy bezpieczeństwa na terenie gminy i miasta	Liczba zamontowanych lamp w przestrzeni publicznej [szt.]; Liczba zainstalowanych kamer monitoringowych [szt.]				
	Odpowiednie monitorowanie i zabezpieczenie miejsc zagrożonych podtopieniami lub osuwiskami ziemi w rejonie doliny Warty	Liczba miejsc zabezpieczonych przed skutkami podtopień i przed osuwiskami ziemi [szt.]				
	Zapewnienie dofinansowań do odnowy i utrzymania obiektów widniejących w Gminnej Ewidencji Zabytków	Kwota przeznaczona na uodimansowania [zł]; Liczba obiektów ujętych w Gminnej Ewidencji Zabytków, które otrzymały				

Cel strategiczny 2. Poprawa jakości środowiska oraz adaptacja do zmian klimatu						
Cel operacyjny	Działanie/zadanie	Wskaźnik wykonania działania	Jednostka odpowiedzialna	Planowany termin wykonania	Faktyczny termin wykonania	Realizacja (TAK / NIE)
2.1. Poprawa jakości powietrza	Ograniczenie emisji szkodliwych substancji do atmosfery poprzez stwarzanie warunków do rozbudowy sieci gazowej na terenie gminy oraz zachęcanie mieszkańców do podłączenia się do tej sieci	Liczba budynków gminnych podłączonych do sieci gazowej [szt.]				
	Zwiększenie udziału energii pozyskiwanej z odnawialnych źródeł, wykorzystywanej w budynkach gminnych, a także zachęcanie mieszkańców do inwestycji w OZE	Liczba budynków z zainstalowaną infrastrukturą do pozyskiwania energii odnawialnej [szt.] lub budynków prywatnych, które otrzymały dofinansowanie				
	Termomodernizacja budynków użyteczności publicznej, pozwalająca na oszczędności energii cieplnej	Liczba budynków gminnych objętych termomodernizacją [szt.]				
	Wspomaganie mieszkańców przy wymianie wysokoemisyjnych źródeł ciepła, w tym pieców węglowych, na niskoemisyjne i alternatywne źródła energii	Kwota przeznaczona na dofinansowania do wymiany pieców [zł]; Liczba gospodarstw domowych, które otrzymały dofinansowanie do wymiany pieców [szt.]				
	Kontrola jakości spalonego opału na terenie gminy	Liczba przeprowadzonych kontroli jakości opału [szt.]				

Cel strategiczny 2. Poprawa jakości środowiska oraz adaptacja do zmian klimatu						
Cel operacyjny	Działanie/zadanie	Wskaźnik wykonania działania	Jednostka odpowiedzialna	Planowany termin wykonania	Faktyczny termin wykonania	Realizacja (TAK / NIE)
2.2. Zapobieganie zanieczyszczeniu wód, gleb oraz ekosystemów	Budowa i rozbudowa infrastruktury wodno-kanalizacyjnej oraz jej odpowiednie utrzymanie	Długość wybudowanej sieci wodociągowej [km]; Liczba nowych gospodarstw domowych przyłączonych do sieci wodociągowej [szt.]; Długość wybudowanej sieci kanalizacyjnej [km]; Liczba nowych gospodarstw domowych przyłączonych do sieci kanalizacyjnej [szt.]				
	Adaptacja do zmian klimatu poprzez odpowiednie utrzymanie systemu melioracyjnego, a także podejmowanie działań z zakresu małej retencji oraz zachęcanie do tego mieszkańców	Liczba wprowadzonych rozwiązań z zakresu małej retencji [szt.]				
	Zwiększenie świadomości ekologicznej mieszkańców m.in. poprzez prowadzenie cyklicznych kampanii edukacyjnych w mediach społecznościowych, szkołach oraz wśród seniorów	Liczba przeprowadzonych kampanii edukacyjnych [szt.]				
	Zwiększenie ilości nasadzeń drzew i krzewów; zachowanie i zwiększenie bioróżnorodności na terenie gminy	Liczba zakupionych i wsadzonych sadzonek drzew i krzewów [szt.]				
	Wsparcie działań środowiskowych w gospodarstwach rolnych oraz prywatnych posesjach m.in. w zakresie usuwania azbestu i odpadów z działalności rolniczej (np. folie) oraz bioodpadów do przydomowych kompostowników	Liczba gospodarstw objętych wsparciem [szt.]				
	Zwiększenie efektywności gospodarki odpadami poprzez kontrole przestrzegania zasad segregacji i postępowania z odpadami powstającymi na terenie gminy	Liczba przeprowadzonych kontroli [szt.]				
	Wprowadzanie roślinności miododajnej w parkach oraz innych przestrzeniach publicznych, wraz z przeprowadzeniem kampanii edukacyjnej na temat roli zapylaczy	Liczba zakupionych i wsadzonych sadzonek drzew i krzewów miododajnych [szt.]; Liczba przeprowadzonych kampanii edukacyjnych w tematyce zapylaczy [szt.]				

Cel strategiczny 3. Aktywne i wykształcone społeczeństwo obywatelskie motorem rozwoju gminy						
Cel operacyjny	Działanie/zadanie	Wskaźnik wykonania działania	Jednostka odpowiedzialna	Planowany termin wykonania	Faktyczny termin wykonania	Realizacja (TAK / NIE)
3.1. Poprawa edukacji oraz stwarzanie warunków do rozwoju osobistego	Poprawa infrastruktury oświatowej – budowa, rozbudowa i modernizacja obiektów szkolnych i przedszkolnych	Liczba nowopowstałych obiektów szkolnych i przedszkolnych [szt.]; Liczba zmodernizowanych obiektów szkolnych i przedszkolnych [szt.]				
	Wsparcie aktywności zawodowej rodziców poprzez stwarzanie możliwości do utworzenia żłobka na terenie gminy	Liczba powstałych miejsc w żłobkach na terenie gminy [szt.]				
	Budowa, rozbudowa i modernizacja obiektów sportowych przy szkołach na terenie gminy Wronki, które będą dostosowane i dostępne zarówno dla dzieci i młodzieży jak i starszych mieszkańców gminy	Liczba budowanych, rozbudowanych lub zmodernizowanych obiektów sportowych [szt.]				
	Tworzenie nowych pracowni przedmiotowych, powszechne wykorzystanie Internetu w edukacji, zapewnienie infrastruktury zwiększającej komfort pracy i bezpieczeństwo uczniów	Liczba nowopowstałych pracowni przedmiotowych [szt.]				

Cel strategiczny 3. Aktywne i wykształcone społeczeństwo obywatelskie motorem rozwoju gminy						
Cel operacyjny	Działanie/zadanie	Wskaźnik wykonania działania	Jednostka odpowiedzialna	Planowany termin wykonania	Faktyczny termin wykonania	Realizacja (TAK / NIE)
3.2. Aktywizacja mieszkańców poprzez zapewnienie równego dostępu do kultury i aktywności fizycznej dla wszystkich grup społecznych	Budowa, rozbudowa i modernizacja obiektów kulturalnych, sportowych i rekreacyjnych w gminie Wronki oraz przystosowanie ich do wykorzystywania przez różne grupy społeczne	Liczba wybudowanych obiektów kulturalnych [szt.]; Liczba zmodernizowanych obiektów kulturalnych [szt.]				
	Wsparcie seniorów m.in. poprzez modernizację Dziennego Domu Seniora we Wronkach i likwidację barier architektonicznych lub zmianę jego lokalizacji	Liczba seniorów korzystających ze wsparcia [szt.]				
	Wspieranie seniorów w ich miejscu zamieszkania					
	Uatrakcyjnienie oferty kulturalnej skierowanej do starszych mieszkańców					
	Utworzenie ośrodka sportu i rekreacji, który będzie organizował zajęcia oraz wydarzenia sportowe dla wszystkich grup wiekowych mieszkańców gminy	Liczba zorganizowanych zajęć i wydarzeń sportowych [szt.]				
	Realizacja i stopniowe wprowadzanie możliwych do wykonania założeń Strategii Lokalnej Polityki Senioralnej Gminy Wronki na lata 2018-2023 z perspektywą do 2030 roku	Liczba zrealizowanych działań wynikających ze Strategii Lokalnej Polityki Senioralnej Gminy Wronki na lata 2018-2023 z perspektywą do 2030 roku [szt.]				
	Wsparcie opiekunów faktycznych osób starszych poprzez warsztaty, doradztwo, opiekę wytnieniową	Liczba osób objętych wsparciem [szt.]				
	Rozwój usług opiekuńczych dostosowanych do potrzeb starszych i chorych mieszkańców oraz członków ich rodzin, godzących życie zawodowe z opieką nad osobą chorą/niesamodzielną	Liczba osób korzystających z usług opiekuńczych [szt.]				
Uwzględnienie w ofercie kulturalnej elementów budujących tożsamość lokalną mieszkańców gminy, jej szczególnych uwarunkowań historycznych, zabytków i elementów przyrodniczych	Liczba wydarzeń kulturalnych i sportowych, podczas których poruszana była tematyka tożsamości lokalnej [szt.]					

Cel strategiczny 3. Aktywne i wykształcone społeczeństwo obywatelskie motorem rozwoju gminy						
Cel operacyjny	Działanie/zadanie	Wskaźnik wykonania działania	Jednostka odpowiedzialna	Planowany termin wykonania	Faktyczny termin wykonania	Realizacja (TAK / NIE)
3.3. Gospodarne i efektywne zarządzanie gminą	Dostosowanie budynków użyteczności publicznej do potrzeb wszystkich grup społecznych, w tym seniorów i osób niepełnosprawnych, m.in. poprzez likwidację barier architektonicznych	Liczba dostosowanych budynków [szt.]				
	Tworzenie warunków dla rozwoju stowarzyszeń, poprzez zapewnienie odpowiednich warunków lokalowych, wsparcie finansowe i merytoryczne	Liczba stowarzyszeń objętych wsparciem [szt.]				
	Wprowadzanie zaawansowanych e-usług przyczyniające się do wzrostu efektywności funkcjonowania samorządu	Liczba mieszkańców korzystających z e-usług [szt.]				
	Zapewnienie możliwości realizacji programów profilaktyki zdrowotnej. Współpraca z podmiotami opieki zdrowotnej w zakresie zapewniania programów profilaktycznych.	Liczba uruchomionych programów profilaktycznych [szt.]				
	Współpraca pomiędzy samorządem a organizacjami pozarządowymi, w zakresie organizacji życia kulturalnego, sportu, rekreacji, turystyki, ochrony zdrowia, w tym wsparcie rozwoju organizacji harcerskich	Liczba organizacji, z którymi samorząd współpracował [szt.]				
	Współpraca z samorządami na szczeblu lokalnym, jak i ponadlokalnym, a także z samorządami spoza granic Polski	Liczba samorządów, z którymi współpracowała gmina Wronki [szt.]				
	Tworzenie warunków do zwiększenia dostępności lekarzy specjalistów m. in. poprzez czasowe udostępnianie infrastruktury gminnej jako gabinety lekarskie	Liczba gabinetów lekarzy specjalistów [szt.]				
	Dążenie do stworzenia sali rehabilitacyjnej bądź wypożyczalni sprzętu rehabilitacyjnego	Liczba Sali rehabilitacyjnych lub wypożyczalni sprzętu [szt.]				



Urząd Miasta i Gminy Wronki

ul. Ratuszowa 5,

64-510 Wronki

e-mail: poczta@wronki.pl

We współpracy z:

 **Wielkopolska Akademia
Nauki i Rozwoju**

ul. Grochowska 35

60-277 Poznań

jst@wanir.edu.pl



Uzasadnienie

Strategia Rozwoju Gminy Wronki na lata 2021-2027 jest najważniejszym dokumentem planistycznym i strategicznym, zawierającym zespół działań, których celem jest zrównoważony rozwój społeczny, gospodarczy, infrastrukturalny, ekologiczny i przestrzenny. Dokument ten został opracowany z uwzględnieniem aktualnych uwarunkowań ekonomicznych, przepisów prawnych oraz zmieniających się potrzeb mieszkańców. Jest on szansą na stworzenie długofalowej wizji rozwoju gminy oraz pozwala na koordynację i hierarchizację działań. Strategia Rozwoju Gminy Wronki na lata 2021-2027 jest spójna z obowiązującymi dokumentami programowymi na szczeblu krajowym i regionalnym. Będzie wyznaczała ramy dla planów i programów powstających w gminie podczas jej obowiązywania. Ponadto opracowanie Strategii Rozwoju Gminy Wronki jest istotne z punktu widzenia możliwości ubiegania się o środki zewnętrzne, w tym pomocowe środki unijne w nowej perspektywie finansowej 2021-2027.

Mając powyższe na uwadze, przyjęcie niniejszej uchwały jest zasadne.